



ОТЧЕТ

(м.к. О-141-91, Зональная МКК Новосибирской области)
О горном, туристском путешествии шестой категории сложности по
Северо-Западному и Центральному Памиру,
хребты Дарвазский, Академии Наук, Петра Первого,
совершенном с 16 июля по 17 августа 1991 года.

Руководитель группы: **Будников В.Я.**
м.к. № 0-71-91
Адрес руководителя:
г. Северск, Томской обл.
пр. Коммунистический 26 кв.12
дом. тел. (8-242) 4-99-54

Центральная Маршрутно-Квалификационная Комиссия рассмотрела отчет и считает,
что путешествие может быть зачтено участникам и руководителю 6 категорией сложности.

Томск - 2003 г.

Оглавление

1. Справочные сведения (паспорт спортивного похода).....	3
2. Содержание отчета.....	6
2.1. Идея похода.....	6
2.2. Подъезды и отъезды.....	7
2.3. Аварийные выходы с маршрута и его запасные варианты.....	7
2.4. Изменения маршрута и их причины.....	8
2.5. Краткий дневник похода.....	9
День нулевой.....	9
День первый.....	11
Третий день.....	11
Четвертый день.....	12
Пятый день.....	13
Шестой день.....	14
Восьмой день.....	15
Девятый день.....	16
Десятый день.....	17
Одиннадцатый день.....	17
Двенадцатый день.....	18
Тринадцатый день.....	19
Четырнадцатый день.....	21
Пятнадцатый день.....	23
Шестнадцатый день.....	25
Семнадцатый день.....	26
Восемнадцатый день.....	26
Девятнадцатый день.....	27
Двадцатый день.....	28
Двадцать первый день.....	29
Двадцать второй день.....	29
Двадцать третий день.....	32
Двадцать четвертый день.....	34
Двадцать пятый день.....	34
Двадцать шестой день.....	35
Двадцать седьмой день.....	36
Тридцатый день путешествия.....	36
Семнадцатое августа.....	38
2.6. График движения.....	39
2.7. Итоги, выводы, рекомендации.....	50
3. Приложения.....	51
3.1. Маршрут движения группы.....	51
3.2. Материал космической съемки Памир, район пика Коммунизма.....	52

1. Справочные сведения (паспорт спортивного похода)

1.1. Проводящая организация: Томский городской клуб туристов, г. Томск, пр. Ленина 10, тел. 56-12-44

1.2. Место проведения спортивного похода: Республика Таджикистан, ГБАО. Район: Северо-западный и Центральный Памир

1.3. Общие сведения о маршруте:

Вид туризма	Категория сложности похода	Протяженность активной части похода, км.	Продолжительность, дни.		Сроки проведения
			общая	ходовых дней	
Горный	Шестая	163	33	30	16.07 - 18.08.1991

1.4. Нитка маршрута:

г. Душанбе – пос. Вань-Вань – р. Дарайпоймазар – пер. Пулковский-I 1А, 4500 м. – лед. Ванч-Дара – пер. Егорова 2А, 4700 м. – лед. Шокальского (База I) – лед. Гармо-лед. – лед. № 5 – пер. Бивачный Ложный 3А, 5450 м. – лед. Бивачный (заброска) – пер. Бивачный 2Б, 5380 м. – лед. №5 – лед. Вавилова. – пер. Пересыпь 1Б, 4830 м. – лед. Шокальского (База I) – южн. исток лед. Шокальского – пер. Дарвазский 3Б, 5500 м. – зап. ветвь лед. РГО (верх. цирк) – вост. ребро Дарвазской стены (Ребро Томичей) – пик Рудаки – пик. Гармо 6595 м. – пер. Гармо – лед. Бивачный (База 2) – лед. МГУ – пер. Радиоклуба 5800 м. – ребро пика Россия – плато Правды – пик Коммунизма 7495 м. – ПФП – ребро Бородкина – лед. Вальтера – поляна Москвина – пос. Джаргиталь – г. Душанбе.

1.5. Препятствия, определяющие категорию сложности маршрута.

Вид препятствия	Название	Категория трудности	Характеристика препятствия	
			подъем	спуск
Перевал	пер. Пулковский-I	1А, 4500 м.	снег	снег
Перевал	пер. Егорова	2А, 4700 м.	снег	скалы, снег
Перевал	пер. Бивачный Ложный	3А, 5450 м.	снег, лед	снег, лед
Перевал	пер. Бивачный	2Б, 5380 м.	снег	лед, снег
Перевал	пер. Пересыпь	1Б, 4830 м.	осыпь, снег	снег, осыпь
Перевал	пер. Дарвазский	3Б, 5500 м.	снег, лед	скалы, лед, снег
Траверс хребта	хр. Дарвазский через пик Гармо	3Б, 6595 м.	скалы, лед, снег	лед, снег
Траверс вершины	пик Коммунизма - подъем по пути Тамма, спуск по ребру Бородкина через ПФП	3Б, 7495 м.	скалы, лед, снег	скалы, лед, снег

1.6. Состав группы: (фото. 1)

№ п/п	Ф.И.О.	Адрес, телефон, E-mail	Обязанности в группе	Спортивный опыт
1.	Будников Виктор Яковлевич	г. Северск, Томской обл., пр. Коммунистический 26 - 12 д. т. (8-242) 4-99-54	Руководитель	6 – рук. 6 – уч. МС
2.	Сипайлов Андрей Геннадьевич	г. Томск, ул. 19 Гв. Дивизии 15 - 67, д.т. (8-3822) 41-33-91	Зам. руководителя	5 – рук. 6 – уч. КМС
3.	Неудахин Валерий Анатольевич	г. Томск, ул. Нижне-Луговая 87 - 4	Хронометраж, фото	5 – рук. 6 – уч. МС
4.	Ворожищев Михаил Геннадьевич	г. Томск, Иркутский тракт 91 – 172 д.т. (8-3822) 67-37-67, р.т. 56-24-19 E-mail: mvorozh@mail.ru	Заведующий примусным хозяйством и спец. снаряжением	5 – рук. 6 – уч. КМС
5.	Фатеев Анатолий Васильевич	г. Новосибирск, ул. Высоцкого 11 - 218	Ремнаборщик	4 – рук. 6 – уч. КМС
6.	Маслов Виктор Александрович	г. Стрежевой, Томской обл., ул. Строителей 211 - 50	Лагерное снаряжение	5 – рук. 6 – уч. КМС
7.	Курносов Алексей Владимирович	пос. Первомайский, Алтайского края, общ. №2	Врач	5 – рук. 6 – уч. КМС
8.	Лукьянов Александр Михайлович	г. Томск, ул. Ивана Черных 32 - 243	Завхоз	5 – рук. 5 – уч. КМС
9.	Попков Сергей Иванович	г. Кемерово, пр. Ленинградский 40а - 136	Специальное снаряжение	4 – рук. 5 – уч. 1 разр.

1.7. Отчет находится в библиотеке ТССР.

1.8. Поход рассмотрен Центральной МКК России.

Фото. 1. Состав группы.



Виктор Будников



Андрей Сипайлов



Валерий Неудахин



Анатолий Фатеев



Виктор Маслов



Михаил Ворожищев



Алексей Курносов



Александр Лукьянов



Сергей Попков

ЛВИ

2. Содержание отчета.

2.1. Идея похода.

К 1991 году сборная команда Томского Клуба Туристов (а фактически команда области или даже Зап. Сибирского региона, т.к. участники - хоть все бывшие Томичи, на момент похода проживали в разных городах региона) достигла пика своей спортивной формы. Подобрался очень удачный состав группы. Будников В.Я., Сипайлов А.Г., Фатеев А.В. – постоянные участники совместных походов с 1978г. С 1980 года к команде присоединились Маслов В.А. и Неудахин В.А., а в 1983 году логично дополнили коллектив Ворожищев М.Г. и Курносов А.В. Именно этим составом были пройдены наиболее интересные и красивые маршруты в горах бывшего СССР. С 1986 г. группа переключается на освоение новых районов и прохождение маршрутов высшей категории сложности. Были совершены две экспедиции в район Восточного, Северо-восточного Памира, где походы на 70-80% состояли из первопрохождений. За поход 1987 г. группа получила золотые медали в Чемпионате России по горному туризму (походы 5^й к.с.).

В 1989г. группа совершает поход 6 к.с. в восточной части Центрального Тянь-Шаня с первопрохождением двух перевалов ЗБ* в хребте Тенгри-Таг – Вертолетный и Восточный Шатер. За этот поход были получены серебряные медали Чемпионата ВДФСО СССР по горному туризму.

В 1990г. группа пополнилась технически сильными участниками – Лукьянов А.М. и Попков С.И. В этом году был совершен небольшой поход по Юго-Западному Памиру с восхождением на вершину Карла Маркса.

Всеми наиболее сложными походами с 1985 г. руководил Будников В.Я.

Таким образом, технический, физический, высотный, морально-психологический и т.д. опыт группы позволял замахиваться на маршруты любой сложности. Хотелось естественно занять призовое место в чемпионате СССР (*кто ж знал, что в 1991г. его отменяют по причине распада СССР*).

Для реальной заявки на призовое место в Чемпионате поход должен иметь первопрохождения и проходить в высотном, отдаленном районе. На 1991г. это были Памир и Восточная часть Центрального Тянь-Шаня. На Тянь-Шане мы уже были, оставался Памир.

В истории открытия пика Коммунизма наиболее интересным был момент, когда его долгое время отождествляли с пиком Гармо, отсюда у нас и возникла идея связать эти две вершины в одном **автономном** походе.

Основные цели похода:

- пройти легендарный траверс Дарвазской стены, совершенный в далекие 50^е годы грузинскими альпинистами;
- испытать свои возможности на длительном, высотном маршруте;
- пройти полный траверс пика Коммунизма в альпийском стиле, после траверса Дарвазской стены;
- Выдержать полную автономию на протяжении всего маршрута.

Для дополнительной подстраховки и подготовки молодежи, параллельно, в том же районе и в те же сроки, был запланирован поход 5^й к.с., под руководством Ушакова А.М. Заезжали наши две группы вместе.

2.2. Подъезды и отъезды.

Подъезд к началу маршрута осуществлялся из города Душанбе, куда группа прилетела самолетом из города Новосибирска.

В Душанбе была нанята автомашина (бортовой ЗИЛ 130) которая должна была нас доставить в верховья Ванчского ущелья – кишлак Вань-Вань. Выехали 15 июля рано утром (5 часов) и в темноте (23 часа) выгрузились в Ванчском ущелье. На следующий день еще 8 км проехали вверх по ущелью на тракторе с тележкой до кишлака Вань-Вань, т.к. автомашина не довезла нас до места (якобы плохая дорога). На нашей карте на одной стороне реки кишлак Вань-Вань, на другой к. Пой – Мазар, в какой из них мы приехали - так и не поняли.

Выезд из района осуществлялся вертолетом с поляны Москвина до пос. Джаргиталь. Вертолеты летают регулярно т.к. на Москвина стоит МАЛ, улететь в середине августа проблем не составило. Из Джаргиталья до Душанбе доехали автомашиной – день пути.

Для полноты автономии можно было с поляны Москвина выйти перевалами в пос. Ляхш (еще 4 – 5 дней), но это было бы очень тяжело после 30 дней пути. Эту часть пути мы уже проходили в 1983 г., особой сложности она не представляет. Продукты на выход можно без проблем купить в МАЛе (с высотной наценкой, разумеется).

2.3. Аварийные выходы с маршрута и его запасные варианты.

В маршрутной книжке был заявлен как основной, следующий вариант маршрута:

г. Душанбе – пос. Вань-Вань – река Дарайпоймазар – пер. Пулковский-I 1А, 4500 м. – лед. Ванч-Дара – пер. Егорова 2А, 4700 м. – лед. Шокальского (База I) – лед. Гармо – лед. № 5 – пер. Бивачный 2Б, 5380 м. – лед. Бивачный (заброска) – пер. Бивачный 2Б, 5380 м. – лед. №5 – лед. Вавилова. – лед. Гармо – лед. Шокальского (База I) – Южный исток ледника Шокальского – пер. Дарвазский 3Б, 5500 м. – траверс Дарвазской стены – пик. Гармо 6595 м. – пер. Гармо – лед. Бивачный (База 2) – лед. МГУ – пер. Радиоклуба 5800 м. – ребро пика Россия – плато Правды – пик. Коммунизма 7495 м. – ПФП – ребро Буревестника – лед. Фортамбек – поляна Сулоева – пос. Джаргиталь – г. Душанбе

Запасной вариант:

пос. Вань-Вань – река Дарайпоймазар – пер. Пулковский-I 1А, 4500 м. – лед. Ванч-Дара – пер. Егорова 2А, 4700 м. – лед. Шокальского (База I) – лед. Гармо – лед. № 5 – пер. Бивачный 2Б, 5380 м. – лед. Бивачный (заброска) – пер. Бивачный 2Б, 5380 м. – лед. №5 – лед. Вавилова – лед. Гармо – лед. Шокальского (База I) – Южный исток ледника Шокальского – пер. Дарвазский 3Б, 5500 м. – траверс Дарвазской стены – пик Гармо 6595 м. – пер. Гармо – лед. Бивачный – ГМС «лед. Федченко» – пер. Кашал-Аяк 2Б.

Записан также как запасной вариант спуска с ПФП по ребру Бородкина.

В составе маршрута предусматривалась также встреча с группой из Томска («пятерка» под руководством Ушакова А.М.), на «Базе 2». Что являлось подстраховкой после тяжелого траверса. В случае задержки или аварии группы, Ушаков должен был дать информацию в КСС. Также в случае заболевания участников из группы Будникова, с МКК была оговорена замена на 1 - 2^х человек из группы Ушакова, на последнем этапе похода

К сожалению, группа Ушакова не смогла выйти к месту встречи, т.к. ушла на запасной вариант.

Аварийных выходов: не предусматривалось (их трудно осуществлять в данном районе).

2.4. Изменения маршрута и их причины.

Маршрут, пройденный группой:

г. Душанбе – пос. Вань-Вань – река Дарайпоймазар – пер. Пулковский-I 1А, 4500 м. – лед. Ванч-Дара – пер. Егорова 2А, 4700 м. – лед. Шокальского (База I) – лед. Гармо – лед. № 5 – пер. Бивачный Ложный 3А, 5450 м. – лед. Бивачный (заброска) – пер. Бивачный 2Б, 5380 м. – лед. №5 – лед. Вавилова – пер. Пересыпь 1Б, 4830 м. – лед. Шокальского (База I) – Южный исток ледника Шокальского – пер. Дарвазский 3Б, 5500 м. – Западная ветвь ледника РГО (верхний цирк) – восточное ребро Дарвазской стены (Ребро Томичей) – пик Рудаки – пик Гармо 6595 м. – пер. Гармо – лед. Бивачный (База 2) – лед. МГУ – пер. Радиоклуба 5800 м. – ребро пика Россия – плато Правды – пик Коммунизма 7495 м. – ПФП – ребро Бородкина – лед. Вальтера – поляна Москвина – пос. Джаргиталь – г. Душанбе.

Изменения в нитке маршрута произошли следующие:

- Вместо перевала Бивачный была пройдена соседняя седловина (слева по ходу, на подъеме). В условиях плохой видимости (туман, снег) и из-за недостаточно точной карты группа вышла на более высокую седловину в верховьях ледника № 5, условно назвав ее, пер. Бивачный Ложный, седловина технически была немного сложнее 2Б. После заброски при хорошей погоде группа вернулась на ледник Вавилова настоящим перевалом Бивачный.
- После заброски группа вернулась на ледник Шокальского через перевал Пересыпь 1Б. Первоначально при составлении маршрута мы побоялись включить в маршрут перевал Пересыпь, т. к. по нему не было информации и можно было с грузом заброски, наткнутся на сложный, непредусмотренный участок. Заявили проверенный вариант обхода через ледник Гармо. После заброски, просмотрев перевал с двух сторон, группа успешно прошла его, и всего за несколько часов. Он действительно оказался прост и логичен. Можно ходить в обе стороны.

Таким образом, при заброске, группа вместо радиального выхода прошла логичное, не пересекающееся нигде кольцо.

- Подъем на гребень Дарвазской стены по «ребру Томичей», а не с перевала Дарвазский. Первоначально планировалось выйти на гребень прямо с перевала Дарвазский. При осмотре этого участка с ледника Вавилова (и окончательно после подъема на перевал Дарвазский), было принято решение исключить из траверса начальный участок и выйти на гребень по следующему на восток боковому ребру (названному нами условно «ребро Томичей»). Сделано это по причине сложности и опасности (узкий карнизный гребень) этого участка. Иначе у нас бы просто не хватило времени (запаса продуктов и топлива) на всю оставшуюся часть гребня.
- Спуск с ПФП по «ребру Бородкина», а не по «ребру Буревестника». Спуск по «ребру Буревестника» планировался т.к. группа располагала информацией, что МАП находится на поляне Сулоева и вертолеты летают оттуда. Непосредственно на ПФП мы узнали, что поляна Сулоева пуста, все альпинисты ходят по «ребру Бородкина». Вертолеты летают с поляны Москвина. Естественно мы спустились по «ребру Бородкина».

2.5. Краткий дневник похода.

(Из записей в дневнике одного из участников – **Маслова В.А.**,
сохранен авторский стиль,
вставки в текст курсивом – **Ворожищев М.Г.**)

Записи в путешествии по Памиру в июле – августе 1991 года. Траверс Дарвазского хребта (п. Гармо) и п. Коммунизма.

День нулевой

16.07. 1991 г. Время 9.45

р. Ванч (8-9 км до киш. Ванч).

Первую запись в дневнике, не считая перечня снаряжения, делаю уже в горах. Решил в этом году по возможности полно описать путешествие, хотя бы так, как в 1987 г. Постараюсь каждый день делать записи.

Примечание: В 1987 г. ходили отличную «пятерку» на Северо-Восточный Памир, почти весь маршрут из первопроходов.

Приходится на время оставить записи и заняться с Сашей (Лукьянов-завхоз), переупаковкой продуктов. А их море. Несколько бочек с собой привезли. На тридцать дней до поляны Сулоева. Варки у Саши уже распакованы по дням, осталось распаковать перекусы.

Время 13.00. К Вань-Вань.

Все прервалось, опять ехали. На сей раз на тракторе (с тележкой) (**Фото 2**). За час добрались до Вань-Ваня (или Ван-Вана). Здесь дорога закончилась. Правда возникла



фото 2 Заброска грузов в кишлак Вань-Вань верхний.

идея воспользоваться ишаками. Виктор (Будников - руководитель) пошел договариваться. А мы продолжаем заниматься каждый своим делом. Миха, Сергей и Толик (Ворожищев, Попков, Фатеев) разливают бензин по банкам и запаивают их.

Лирическое отступление: в те далекие времена не было пластиковых бутылок, и бензин в походах мы носили в запаянных жестяных банках из под сока, по 0,8 литра. Каждый перед походом покупал и аккуратно выпивал через 2 маленькие дырочки по 5-6 банок сока. Их промывали, сушили и брали с собой пустые. На месте разливали по банкам местный бензин - через капельницу и запаивали. Брали с собой паяльник и олово. Бросали его на месте пайки. Кстати в Вань-Ване напряжение в местной сети было недостаточно, чтобы нагреть паяльник и приходилось его подогревать на примусе. Бензин был дерьмовый (хорошо не весь) и в



В кишлаке Вань-Вань верхний. Перед началом маршрута.

дальнейшем у нас накроется из за него один примус – на траверсе Коммунизма.

У нас 35 литров бензина для примусов. 10 литров в канистрах остальные 25 в банках по 0,8 литра. Саша занимается продуктами. Андрей (*Сипайлов*) принес воду – будем обед варить. Леша (*Курнос* – врач) взялся помогать продукты переупаковывать, Валера (*Неудахин*) – фотопленки в кассеты заряжает, а я пишу. Дай бог, чтобы вся эта работа не зря. Надо все доводить до публикации, может даже старая идея с книжкой осуществится, но во всяком случае в газете или журнале публикация нужна. Тут уже обязательства перед ребятами.

В первые дни собираюсь писать побольше, чтобы расписаться, и потом не отвлекаться на грамматику и почерк. Давно уже просто не писал, так что «расписаться» просто необходимо. Пожалуй, пришло время, представить всех участников нашего путешествия. Пока просто по фамилиям и именам, а остальное по ходу дела. Пожалуй, укажу еще основные «должности» походные.

Витя Будников – он руководитель нашей группы, Андрей Сипайлов – его заместитель. Леша Курнос – врач, как и в «обычной жизни». Валера Неудахин занимается фото, Толик Фатеев – будет снимать кино (*«кина не будет» - камера накрылась на второй день, а дальше вроде бы снимали, но ничего не получилось*). Миха (*сокращение от Михаил*) Ворожищев – снаряжением, примусами, бензином.

С ними всеми я ходил по много раз. С Сашей Лукьяновым (он кстати завхоз) и с Сергеем Попковым я иду в первый раз. Сам я решил серьезно заняться дневником и рассказать о нашем походе.

Время 16.10. Там же.

Работа во всю продолжается. Распределили снаряжение, и получилось личные вещи – 25 кг (*это у Вити – у остальных не более 18-20 кг*), общественное снаряжение с бензином – 11 кг, продукты в упаковке 25 кг. Всего по **60 !!!** с лишним килограммов! Если, как планируем, вначале понесем груз челноком, по 30 кг, то, что будем делать потом? Пока устрашает количество груза. Правда, без бензина общественного снаряжения по 7 кг. Все равно рюкзак минимум по 32



Фото 4. Ночевки под ледником пер. Пулковский-1

кг. Это минимум!!! А так стартовый вес на каждой части маршрута по 40 кг. Правда килограмм по 5-7 на себе будет одето, это если идти в ботинках. А на сложных участках, на себе будет более (или около) 15 кг., это если использовать почти все теплые вещи и максимум снаряжения (*На траверсах, так и будет*). Все равно количество груза впечатляет.

Ван-Ван (или Вань-Вань, не знаю как правильно) – обычный памирский кишлак. Очень любопытные детишки, до неприличия оборванные и их очень много. Глазеют на нас целый день.

Посмотрел более подробно маршрут, сейчас он мне больше понравился, чем весной. Конечно, очень долго до пика Коммунизма, почти месяц, похоже, все здорово устанем к этому времени. Но зато будет хорошая «акклимуха». Сейчас должны пойти сделать первую заброску, а завтра начнем уже во всю.

День первый

(до этого были подъезды и небольшой выход)

17.07. 1991 г. Время 11.30. У устья реки Гармо, после завтрака.

Я иду в белой футболке, тонкое трико по колено закатано, на ногах кроссовки, в правой руке лыжные палочки, в левой – лепешка. Иду и жую понемногу. За спиной в рюкзаке - килограммов десять. Метрах в тридцати впереди шустро идет ишак, на спине у него в двух пластиковых бочках 80 кг экспедиционного груза. За ишаком идет погонщик, как и положено он подгоняет. Кричит что-то по своему, ишаку понятно и он прибавляет шаг.



фото 5 Верхний цирк перевала Пулковский-I. Со стороны ущелья Дарай-Пой-Мазара.

Так начался первый день активной части нашего путешествия на пики Гармо и Коммунизма. Чувствую себя просто превосходно. Погонщик говорит что-то о Горбачеве, я смеюсь, чтобы поддержать разговор (*через месяц с небольшим он уже не смеялся – 19 августа 1991 г мы сидели в Душанбинском аэропорту и не знали, улетим домой или нет, а по радио болтали о ГКЧП*).

За час доходим до устья Дарапоймазара, остановились возле домика (лесника?). Еле уговорили погонщика ехать дальше, впрочем, ехал, а точнее гнал ишака он недолго – еще минут 20, до р. Гармо, дальше наотрез отказался, забрал 20 рублей и ушел недовольный. Суда мы уже вчера поднесли часть груза. До обеда еще ходку вверх успели сделать, челноком. Погода хмурая, дождик идет.

Третий день

19. 07. 1991 г. Время 18.30. Под седловиной пер. Пулковский, в палатке. (Фото 4.)

Все идет строго по плану и это прекрасно. Правда, в первый день пришлось изрядно побегать с рюкзаком, впрочем, как и во второй (*ни фига себе «изрядно» – чуть ноги не переломились*).

А вот сегодня было полегче. Но все по порядку. Вчера было не до записей, – умотался. Встаем мы в 4.30 (дежурные в 3.45), выходим – вчера в 6.00, а сегодня в 5.30. А идем все по-разному. Я единственный кто еще таскает грузы челноком, а все остальные загружают все и медленно ползут вверх. Я же вчера бегал вверх-вниз полных 12 часов, с часовым перерывом на обед. Жалко ботинки, у меня двойной «вибрам» чехословацкого производства, но в кроссовках, которые я взял специально для подходов, не везде пролезешь. Троп в обычном понимании нет. Есть следы пребывания людей, старые стоянки. 17 июля периодически шел дождь и было не жарко, а вчера весь



Фото 6. Группа на пер. Пулковский-1. Вместе с группой из Томска под руководством Ушакова Анатолия.

17 июля периодически шел дождь и было не жарко, а вчера весь



фото 7 Верх ледника Ванч-Дара.

день солнце, как и сегодня. Много загорал (разумеется, во время движения, просто ходил в плавках) и чуть не «сгорел». Почти не фотографировал – как-то не было настроения. Сегодня вместе с Володей Самусевым (я пока не успел написать, что мы заезжали и идем начало похода вместе с ребятами из «пятерки» Толика Ушакова) сходили на перевал Пулковский - I (1Б, 4500 м.) (Фото 5.). Натропили следы: за 20 минут

подошли к перевальному склону, за 30 минут поднялись, а потом еще сюрприз ребятам приготовили – набили следы на спуск, на ледник Ванч-Дара. Дело в том, что спуск крутой, градусов 40 и с утра без следов пришлось бы одевать кошки.

Четвертый день

20. 07. 1991 г. Время 19.00. База-I. На (4400) леднике Шокальского !!!

Наконец то организовали первую базу! Сегодня прошли сразу два перевала – Пулковский 1Б, 4500 и Егорова 2А, 4700. Пулковский по готовым следам прошли за два часа. (Фото 6, 7, 8). Хорошо, что на спуске тоже были наши следы. Устроили перекус – первый за поход. Я взял килограммов 20 и пошел тропить следы на перевал Егорова. Перепад (30-40 градусов по



фото 8
Маршрут спуска группы с перевала Пулковский-I на ледник Ванч-дара.



фото 9
Группа на перевале Егорова 2А к.т. 4700м.

снегу) метров 300. Я поднялся за час Следом пошли ребята из обеих групп. За 6 минут я буквально скатился обратно вниз. Прекрасный спуск! Протяженность метров 800, катился как на лыжах, с поворотами и перепрыгивал через собственные на тропленные следы. Великолепно. Попил водички из небольшого ледникового озера, собрал вещи – еще кг. 30, и опять поднялся на перевал. (Фото 9). Парни уже начали готовить спуск. Спуск не сложный – 2А, но с рюкзаками по 50 кг! Пришлось навесить три веревки перил. Я же впервые за поход собрал все вещи вместе, да спуск получился суровым – я еле на ногах стоял. Хорошо хоть скалы не круче 45-55 градусов. (Фото 10, 11).

Впереди еще 6 дней – заброска через перевал 2Б, 5400 Бивачный. Потихоньку втягиваемся. Оставили в заброске продукты, бензин и часть вещей. На мой взгляд, даже слишком много снаряжения оставили – на 2Б взяли всего 3 веревки на 9 человек. Ладно, посмотрим, как получится.

Я живу в своей двойной палатке с Лешей и Сашей. Вечерами болтаем о всякой всячине. У меня прекрасная форма (*грех на форму жаловаться, когда ходишь по 4-5 походов,*



Маршрут спуска группы с перевала Егорова на ледник Шокальского. фото 10



фото 12 В рантклавфте

круглый год и имеешь постоянную «аклимуху» до 4500, Витя у нас единственный «профи» – штатный работник центра туризма). Важно сейчас, на подходах, не устать слишком, хотя это не просто – напряженный график и всего две активные (т.е. с разведкой и обработкой) дневки. Леша уже второй раз говорит: «какие же мы дураки, дома тепло, жена, чистая постель, арбузы зреют в огороде и их скоро надо солить...»

Пятый день

21. 07. 1991 г. Время 9.30. Ледник Гармо.

Только что три с половиной часа спускался по леднику Шокальского, 12 километров с потерей 1000 м по высоте. Пока неторопливо в полном одиночестве шел, приятно думалось. Хотя путь был довольно утомительным. Опять собрались вместе с группой из «пятерки». Вчера вместе прошли перевал, но потом ночевали в разных местах.



фото 11Верхний цирк ледника Шокальского.

Время 19.15. В палатке на зеленой полянке над устьем лед. Вавилова. (Фото 13)

Видимо сэкономили еще один день. По плану здесь должны быть на седьмой день. Сегодня мы с Лешей дежуриим. Сварили отличный супчик, со свежим луком, на второе – какао. Утром мне вставать в 3 часа. Ночуем вместе с ребятами из «пятерки». В палатке тепло (3800). Я пишу и одновременно болтаю с ребятами. Интересные разговоры постоянно отвлекают, но это приятные отвлечения. Ледник Гармо – это, какое то горбатое, черное чудище,

фото 13. Место ночевки на "поляне Дорофеева" в устье лед. Вавилова.



впрочем, и л. Вавилова не лучше. (Фото 12). Сегодня был по настоящему памирский путь (почти весь день корячились по левому ранклюфту ледника и конгломератным склонам над ним, по самому леднику идти было не возможно).

Шестой день

22. 07. 1991 г. Время 13.00. Ледник №4 (приток лед. Вавилова).

Наконец то увидели Дарвазскую стену, пик Гармо и значительную часть траверса. Стена впечатляет. Долго разглядывал в бинокль, то, что нам предстоит пройти. Не так уж и страшно. Правда, все на высотах 6000 м и выше. А пока идем к перевалу Бивачному. Решили срезать и выйти на ледник № 5, (притоки ледника Вавилова названий не имеют, а имеют номера, хотя притоки совсем не маленькие) перевалив отрожек, (Фото 14, 15) разделяющий



фото 14 На леднике Вавилова

ледники №4 и №5. Идет снег, как и ночью, как и утром. Днем было солнце. Успел высушить палатку. Все в тучах и холодно. А совсем недавно, час назад, загорал. Дарвазская стена опять закрывается облаками.

Время 19.00. Ледник №5. В палатке на ригеле ледника.

Стоим, под пер. Бивачный. Устал сегодня. Встал в 3 утра – был дежурным. Только что поставили палатки, расчистив места под них в грязной осыпи. Напротив нас стена. В соседней палатке на сон грядущий читают вслух книгу – «Рембо». Я уже в



фото 15 Вариант прохода на лед. №5 с лед. Вавилова

спальнике, но все равно не спится. Сегодня весь день шли по леднику. Расстались с ребятами из «пятерки». Они оставили заброску на л. Вавилова и ушли обратно. Прочитал только что короткую повесть «Грешница».

Восьмой день

24. 07. 1991 г. Время 13.00. Лед. Бивачный под седловиной пер. Бивачный. (Фото 19)

На редкость приятные минуты. Наелись, напились чаю, вернувшись с заброски - организовали «Базу-2». (Фото 16, 17, 18). Теперь осталось вернуться на «Базу-1» и начать основную часть маршрута. Вчера изрядно поработали. Вышли как всегда рано – в 6 часов. Почти 6 часов поднимались на седловину перевала Западный или Ложный Бивачный, так мы его называли. Нормальной информации, фотографий у нас конечно как



фото 16 Дарвазская стена из-под пер. Бивачный

всегда, не было и мнения разделились – было две логичные седловины. Виктор сказал – пусть решает наш профессионал, и я выбрал левую седловину. Четыре часа подъема по снегу 30-40 градусов до высоты 5500, до еще ветер со снегом начался. Я как всегда старался побольше набить следов. Последние 500 шагов до седловины уже трудно дались. Седло широкое, хоть палатку ставь, но на ветру со снегом тоскливо сидеть. Надел все теплые вещи пока ждали последних мужиков. Спустились с перевала метров на 30, в ледовый разлом и устроили перекус. Погода которая вроде начала



Фото 17. Вид на массив п. Гармо с места заброски на лед. Бивачный

устанавливаться, опять испортилась – пошел мокрый снег. Но он вскоре кончился. Пологая часть ледника видна сверху, вроде недалеко – сбросить надо метров 250 – 300. Пошли в связках, и вышли на ледовые сбросы. Навесили две веревки по 60 метров по крутому (50-55 градусов) льду и 40 метров по снегу. Организовали само сброс из ледорубов, а нижнюю веревку снял, спустившись со страховкой. Ребята в это время уже две палатки поставили и воду греют, варочный автоклав у меня, так же как и третья палатка. Сергей дежурил, и ему пришлось не сладко – больше трех часов на улице, а мы в палатках в это время отдыхали, ждали ужина. Поели прекрасно, а компот – слов нет.

Вчера опять осознал, – нет чувства страха, и ни как я его в себе не могу почувствовать хоть немного, а это плохо. Какая-то полная уверенность, что не сорвусь, не упаду, не спущу лавину. Стал первым спускаться по склону, и пока ребята не остановили шел на сброс. Так же и с веревками – полная уверенность, когда снимал веревки. Еще интересное наблюдение, на подходах довольно сильно ударил ногу камнем, а на этом месте даже синяка не получилось, вообще никаких следов не осталось. А место неприятное – кость, голень. И еще несколько раз ударялся о камни – и никаких следов. Организм какие-то защитные свойства приобрел, как у каратистов.

Сегодня надо перевалить обратно на ледник № 5, через истинный перевал Бивачный, набор метров 200 (до 5400), а пока все кайфуют 30 минут после обеда. Я уже привык к нашему рациону – постоянные супы и горячее два раза в день. Внизу ледник Бивачный с пятью валами морен. Вчера замерил пульс после подъема – 60 ударов! (на 5500).

24.07.1991 г. Время 18:00. Опять на правой морене ледника №5. (Фото 20, 21, 25).

Только что спустились с пер. Бивачный. Мокрые ботинки Внутренние повесил на темляки лыжных палок, а наружные одел с мокрыми носками. Не знаю как успеть высушить обувь до выхода на траверс. Завтра должны пройти еще один перевал, Пересыпь называется (1Б), и вернутся к «Базе-1».

Вечернее солнце уже слабо греет и, похоже, ничего высохнуть не успеет. Жалко мои ботинки, двойные чешские (*редкого 46 размера, между прочим*). За заброску угробил их так, как не угробил бы на траверсе. Побил на моренах размокшую кожу.



фото 18 Пик ОПЮ с лед. Бивачный.

Девятый день

25. 07. 1991 г. Время 10.30 (Фото 22, 23, 24).



фото19

на леднике Бивачном под пер.Бивачный.

Только что спустились с перевала Пересыпь (1Б) на лед. Шокальского. Отличная солнечная погода, мы на небольшой полянке над ледником - с травкой! Ждем обеда. Виктор с Андреем его готовят. Сушим вещи. Сегодня пришлось обратиться к Леше как к врачу по поводу старой (15 дней) мелкой травмы. Через несколько часов, поднявшись вверх по леднику Шокальского мы окажемся возле «Базы 1». Завтра дневка, а послезавтра выходим на траверс. Прекрасно можно позагорать и перед обедом и после, а под нами холодный ледник. Если по нему

идти (а мы шли, по нему вниз несколько дней назад, до ледника Гармо), то трудно догадаться, что выше такая прекрасная поляна, у ручья.

Молю бога, чтобы на траверсе была отличная погода. Мы уже просмотрели во время заброски и спуск с Гармо, и верхнюю часть траверса. Пока только неясно, как будем выходить на гребень. Завтрашняя разведка должна это показать. Сегодня и вчера после обеда – самые легкие за поход рюкзаки, легче уже не будет. А на траверсе должно быть на старте по 17 кг. Общественного груза плюс личные вещи и снаряжение. Пока никаких трудностей не испытывал, хотя все было довольно напряженно. Пять перевалов за

девять дней, и к тому же два первых с грузом более 50 кг, но т.к. я ходил челноком то поднялся на семь перевалов.

Десятый день

26. 07. 1991 г. Время 15.00.
Дневка ! (Фото 26, 27, 28, 29).

У меня отличное настроение, которое слегка омрачается моим недугом, но надеюсь, на траверсе он мне не мешает. Находимся на сухих площадках на осыпи, напротив пер. Егорова на лед. Шокальского. Ребята сходили за заброской. Она в километре от нас. Это «База 1». Завтра выходим.



фото 20 ¹-Маршрут спуска группы с перевала Бивачный Ложный
²-Маршрут подъема на пер.Бивачный с лед.Бивачного

Парни занимаются подгонкой снаряжения. Целый день что-то едим. С утра суп, потом Саша приготовил лепешки, потом варили картофельное пюре. Почти непрерывно светит солнце. Я и сейчас загораю, точнее говоря, греюсь на солнышке. Расстелил спальник и греюсь. Все уже пообгорели изрядно. Про себя не знаю, – зеркала ни у кого нет. Исправно мажусь мумием, вместо солнцезащитной мази (*помогает, кстати, от солнечных ожогов отлично, но вид...*) Снаряга у меня в полном порядке и ничего подгонять не надо. Из общественного груза – палатка, клавка, полиэтилен и 40 метров веревки, всего 9 кг. Из продуктов – сухари, приправы и соль. Всего 15 кг общественного груза. Все время рассуждаю о весе, все же тяжело таскать грузы на высоте. Но вроде у нас и так самый необходимый минимум снаряжения, тем более чисто мужская компания, да еще 9 человек. Вообще-то общественного груза по 7 кг., это мне пару добавили, но зато продуктов меньше.



Фото 21. Вид на Дарвазскую стену с места ночевки на лед. №5 (приток лед. Вавилова)

Одиннадцатый день

27. 07. 1991 г. Время 16.30. (Фото 30, 31, 32, 33, 34, 35).

Мы на седловине перевала Дарвазский (5500). Сегодня прилично походили. Померзли с утра, пока поднимались по леднику, с 5.30 уже начали движение. А потом буквально зажарились, как на сковородке, это пока обедали и поднимались на перевал. В верховьях цирка было две седловины – левая отсюда на 2А, правая на 3А, мы естественно поднялись на левую. Готовим сейчас площадки под палатки. Седловина шириной не больше 5 метров, скалы со снегом, и мы роем площадки в снегу. Должно быть уютно. Валера Неудахин рубит лед, нашел воду, это почти чудо – живая вода на 5500. Толик достает кинокамеру и пытается снимать. Я маркирую веревки. Миха разжигает примуса, а Саша что-то готовит для варки. Виктор, Сергей и Леша роют снег,

Андрей снимает панорамы на фотоаппарат. Пока это место уютно. Можно было сегодня, попытаться спуститься вниз на плато – это метров 200 по высоте. От седловины вниз идут скалы 60-80 градусов. Но мы устали, там внизу лед, снег и нет солнца, а здесь солнце, и есть, где подсушится. Парни роют что-то грандиозное, изрыли уже куба 3 снега. Впрочем, время еще есть, а вдруг ночью ветер поднимется. Да и потом рыть придется еще больше - когда пещеры будем делать. Так что тренировка не помешает.



фото 22 Маршрут подъема группы на пер.Пересыпь с лед.Вавилова.

Пока светит солнце и довольно тепло, но стоит тучке закрыть солнце, как холод чувствуется сразу. Все закончили рыть, надо доставать и ставить палатку.

Двенадцатый день

28. 07. 1991 г. Время 15.00. (Фото 36, 37, 38).

Сидим в берге, ниже (метров 150) перемычки. Заканчиваем подъем на перемычку в гребне, по которому и продолжим траверс. Высота 5500. Сегодня с утра спустились с нашей «тройки Б», Мы с Лешей снимали веревки, сначала по скалам, потом по снегу. Утомительно. После спуска попили чаю и перекусили (колбаса, сыр, сало, конфеты, сухари) и опять наверх. Вначале поднимались без особых задержек, а вот здесь остановка. Сидим под огромными сосульками, с которых капает вода. Попили, набрав по капле фляжку. Во всю жарит солнце. Даже не верится, что 5500. Сажу в одной рубашке. А с утра надел на себя почти



фото 23 На перевале Пересыпь Гб.т., 4830м.

все – футболку, рубашку, олимпийку, свитер, анорак, жилет, пуховку. Но потом жилет и пуховку снял. Заканчиваем второй день траверса, а траверса то еще и нет, фактически. Видимо через час все же будем на перемычке. С нее по скалам вверх. Скалы обрабатываем сегодня, а ночевать наметили на перемычке. Пока правда не ясно есть ли там места под палатки. Вода с сосулечек уже течет как из испорченного крана.



Фото 24. На перевале Пересыпь.



фото 25 1-Маршрут подъема группы на перевал Бивачный Ложный.
2-Маршрут спуска группы с перевала Бивачный на лед. №5.

(Бергшрунд этот, преодолеть было довольно непросто, первый мост улетел вместе со мной метров на пять в трещину, со второго успел соскочить перед его крушением и только по третьему перебрался).

Тринадцатый день

29. 07. 1991 г. Время 9.00. На гребне. (Фото 39, 40, 41).

Вчера с вечера Саша и Сергей навесили 140 метров перил по скальному гребню, с перемычки и

спустились как раз к ужину. Это хороший задел. Сегодня по этим веревкам (а скалы довольно трудные) мы поднялись до более пологой части гребня. Миша навесил две оставшиеся веревки, и ждет когда поднесут еще. Но это видимо не скоро. Одели кошки – дальше скалы на гребне заснеженные и со льдом. Снег довольно плотный, без кошек не пройдешь. На скалах, на солнце тепло. Иду без теплых штанов, жилета и пуховки, ходя уже под 6000 м. Ясно, только где-то у горизонта маленькие тучки, красиво. Саша сидит и мечтает – поеду в следующее лето на Алтай, схожу траверс Мечта – Сказка - Красавица. Может и мне зимой туда сходить. Ребята подходят, но пока без веревок. Сфотографировал предстоящую часть траверса. Да еще высоко, далеко и сложно.



фото 26 "База-1" на леднике Шокальского.

Толик говорит – Пошли связками, ну их эти перила. А я пытаюсь снимать на кинокамеру, теперь я за кинооператора. На траверсе красиво и обзор – пока еще не на 360, но уже больше чем на 180 градусов. Горы уходят в бесконечность, не видно им конца и края.

Мужики во всю снимают. Как говорит Саша – сейчас слайдам цены нет. Саша с Сергеем молодцы, большой задел на сегодня приготовили. Уже хочется есть. Едим мы два раза в день, да плюс дневной перекус, иногда с чаем, надеюсь сегодня он будет.

Лирическое отступление: в дневнике много разговоров о еде, действительно, несмотря на довольно богатый и калорийный рацион, где-то после 10 - го дня похода есть хотелось все больше и больше. А после 20 - го есть стало



Фото 27. "База 1". На морене лед. Шокальского

хотеться всегда, днем и ночью. Мужики за поход потеряли от 8 до 13 кг, проблем с излишним весом перед походом ни у кого не было. Лукьянов после похода весил 56 кг! – рюкзаки на старте были того же веса!

Подходит Валера и говорит. «А что жрать ничего не дают? Налазился, жрать хочу» Миха так и сидит впереди на одну веревку – 40 метров до него. Уже на снегу. Еще раз намазал губы мумием, чтобы не сгорели.



Фото 28. "База 1"

Время 11.40. На том же гребне.

Топим воду для чая и одновременно болтаем о всякой – всячине. В основном высказываются различные точки зрения о системе питания.

Толик – Давайте есть белые сухари, а не эти соленые, они уже достали. Всем выдадим по норме.

Саша – Надо все есть по порядку, как написано в раскладке.

Миха – По...ру, что есть, все равно мало, нечего из себя гурманов корчить.

И т.д. договорились до того, что каждый решил с другим больше не ходить. Все же сошлись на белых сухарях. Сегодня на перекус нет бульона, зато есть сгущенное молоко. Идем пока медленно, гребень сложный – тянем сплошную нитку перил. Виктор с Андреем пока не подошли – они снимают нижние веревки, а это довольно трудоемко. Всего пока 320 метров – это первые слова Андрея, после того, как он перелез через перегиб и выполз к нам. Саша пока все отдыхают, маркирует веревки «восьмеркой».



Фото 29. Вид на лагерь "База 1" со средней части лед. Шокальского



фото 30 Верхний цирк ледника Шокальского
Маршрут подъема группы на перевал Дарвазский



фото 31 Перевал Дарвазский с ледника Шокальского. последний участок подъема

затем фирновый гребень. Но крючья кроме «базовых», бьют х...во.

Миша – А ты попробуй бить на сложных участках крючья айсбайлем, это не дело, чтобы молоток был сзади. Миша все делает на кухне, развел примуса, натопил снег, готовит чай. А до этого он провешивал перила, без рюкзака, бегал туда-сюда по гребню. Приблизились к отметке 6000 м, впереди вершина 6200. Ужасная для этой высоты жара. Если, например, сравнить с 1989 г., с Восточным Шатром.



фото 32 Группа на перевале Дарвазский ЗБк.т., 5500м.

Четырнадцатый день

30. 07. 1991 г. На гребне. Высота 6200. (Фото 42, 43, 44, 45, 46).

Считаем с Виктором, сколько веревок прошли. Вчера после обеда прошли 300 м, сегодня до обеда 160 м по фирновому гребешку, затем трещина по снежному мосту. От бергшрунда по скалам 20 м, потом фирн 60 м (40-45 град.) до скал, а потом на вершину по скалам 120 метров 50- 55 град., потом 40 м скал 30 град. (это уже вершина 6200м).



фото 33 На пер. Дарвазский

Фото 33. На перевале Дарвазский

Толик – Вережки надо провешать пока обед.

Миша – Давайте чай будет только через пол часа.

Толик – Вань (*партийная кличка Валеры – Иван*) пойдем сходим провешаем.

Валера – Подожди, перекурим и пойдем.

Дальше народ опять переключился на кухонные и гастрономические вопросы. В 11.55 вылез на площадку Виктор. Первые слова – 300 метров, 160 до полки, 40 – выход через ледовую ступень, 100 – всякая по...нь,

от вершины 40 м по снежному гребню с карнизами до здорового скального жандарма. 6200 – это узловая вершина, т.е. мы наконец то идем по основному гребню Дарвазского хребта. Пока готовится чай, мы с Лешей снимаем веревки. Утром сегодня встал в 3.20, был дежурным. Обувался и одевался 20 мин и еще 30 мин. Разжигал примуса. Все это на улице, на узком обледенелом гребне. Сильно мешал ветер, а вырубить во льду хорошую нишу

Фото 34. Ночевка на пер. Дарвазский



не удалось. Сварил вкусный рыбный суп. На ветру замерз, особенно ноги, отогрелся в палатке пока ели. Сегодня уже иду в пуховке, прохладно. Наконец то вчера увидели пик Коммунизма, а сегодня оторлся весь массив с пиком Россия. Виды прекрасные, можно наслаждаться.

Время 16.00. На траверсе.

Холод пробирает не только от ветра, но и от того что видим впереди по гребню. Сурово, сурово и еще раз сурово. На обеде

шутили начет дальнейшего пути. Виктор решил идти отдельными связками (весь путь был не виден – все закрывал жандарм). Андрей пошел первым и вернулся – не смог пройти. Потом пошел Виктор, долго проходил одну веревку, мы целый час сидели. Потом настала наша очередь с Лешей идти, и я увидел за перегибом пик Гармо (или точнее предвершину) и путь к нему – тут меня холодок и пробрал. Сложно, скальный гребень с жандармами и мощными карнизами, а снег рыхлый и карнизы весьма ненадежные. И все эти сложности на высотах 6200 –6500. Правда, мы хорошо акклиматизировались, но сложность явно выше той, что мы себе представляли. В связках идти пока невозможно, а тянуть перила – протяженность гребня около 5 километров. С нашими скоростями в четыре с половиной дня, которые остаются по плану, не уложится. Тут можно себя надеждами не тешить, не знаю, что парни сейчас думают. Виктор в данный момент обходит траверсом слева очередной жандарм, Миха его страхует. Остальные отдыхают сидя на рюкзаках. Идет мелкий снег, но видимость на уровне 800 – 1000 м., правда вершину Гармо не видно. Надеюсь, дойдем сегодня до удобного для ночлега места.



Фото 35. Ночевка на пер. Дарвазский

Время 16.15.

Снег разошелся во всю, видимости не стало. Надел плащ, сел на рюкзак и накрылся еще сверху полиэтиленом. Как на С - В Памире в 1987г.

Толик – Что будем делать, когда кончатся четыре дня? Может пора лагерь ставить? Холодно сидеть.

Валера – Есть начальник пусть он и решает.

Толик – А может решит зам. начальника.



фото 36 Дарвазская стена. С пер. дорвазский. маршрут траверса.



фото 37

Перевал Дарвазский с лед. ПГО. Спуск с перевала

дополнительная тяжесть, но зато от мокрого снега сейчас защищен. Да путь впереди предстоит еще суровый. Не зря (хоть это и было давно) грузины брали золото в классе траверсов на этом гребне. Придется наверно подтянуть животы, особенно тяжело с бензином, а ведь это питье.



Фото 39. Выход на гребень Дарвазской стены по боковому ребру.



фото 38

На траверсе Дарвазской стены. Участок Восточного ребра. Вариант "Томичей".

Жратва, черт с ней, а пить надо. А то, что задержимся на траверсе, ни у кого сомнений уже нет. Хорошо хоть группа сильная, большинство может лидировать на самых сложных участках.

Пятнадцатый день

31.07.1991 г. Время 12.40. На гребне. (Фото 47, 48)

Чай уже готов, сидим ждем ребят. Как сказал Саша: «последний день июля, елки-палки». Вчерашние страхи и опасения частично развеялись. Во-первых, вчера с Лешей навесили пару сложных веревок на крутом (55-60 град.) льду, в обход жандарма, нарастили перила которые начали провешивать Виктор с Михаилом. Ребята в это время вырыли прекрасную комфортную пещеру, и ужинали все вместе, в тепле и тишине. Поболтали немного,



фото 40 На траверсе Дарвазской стены. Участок Восточного ребра. Вариант "Томичей".

заодно натропить следы. За час довольно прилично поднялись, в обход скал по снегу. А парни – Толик, Сергей, Валера все еще снимают веревки. Трудное место (Мужики, когда пришли, сильно материли этот участок. Толик даже залинял там метров на 15, вниз, на траверсе, когда снимал веревку, но летел маятником, и все обошлось благополучно). Да еще и склон где они работают сейчас в тени. Мы то сидим на солнышке. А, ну вот уже закончили снимать

веревки и идут к нам, наверное, минут через 15 будут здесь. Миша уже давно вскипятил чай, а Саша разделил перекус. С нетерпением ждем парней – уж очень хочется, есть и



Фото 42. На траверсе Дарвазской стены.

почитали вслух книгу на сон грядущий. Ночевали очень комфортно.

Кроме Сереги Попкова, он до этого ни разу не спал в пещере и категорически отказался. Поставил наверху палатку и спал в ней один. Утром, залез к нам в пещеру – был аж синий, сильно замерз. Хорошо не простыл.

А сегодня утром ушли пораньше с Михой, и провесили еще 60 м + 40 (Лед почти вертикальный и натечный, косой траверс под скалами вниз, а потом наверх. Пришлось идти с айс-фифи. Это, пожалуй, был самый технически сложный участок на всем маршруте). Закончили обход жандарма, и вышли на карнизный фирновый гребень. Потом с Лешей в связке попробовали идти по гребню – прошлось хорошо, просмотрели дальнейший путь. И двумя связками (еще Миша и Саша) пошли дальше, под предвершину. Подошли за час под скалы. Мы с Лешей отправились налегке на разведку и



Фото № 41 На траверсе п.Гармо

пить. С утра яркое солнце и нет ветра, даже до рубашки разделся, когда шли по гребню и южной стороне склона. А сейчас опять пошел мелкий снег, и поднялся ветер, пришлось надеть всю одежду. А гребень который прошли очень красивый, суровый карнизный гребень, скальные жандармы, и на снегу цепочка наших следов. Даже виден вход в пещеру. Под нами внизу ледник Вавилова, а дальше выше и правее – пик Коммунизма, он сейчас, правда, закрыт облаками.



Дарвазская стена. траверс. Фото 43.



Дарвазская стена Участок траверса фото 44

Опять вовсю пошел разговор о еде – душанбинском плове, мантах, домашних пельменях и ведрах супа.

Шестнадцатый день

01. 08. 1991 г. Время 12.00. На вершине пика Гармо! (Фото 49).

Мы на вершине, последний поднялся к туру к 12 часам. Погода дрянь. Ветер. Метет. Видимость плохая. Одел все теплые вещи и все равно не жарко. Много здесь не напишу. Шел сегодня еле-еле. В основном тропили Толик и Миша. Они и вышли первыми на вершину.

От ночевки подъем был уже простой, шли одновременно, в связках. (Ночевали под самым гребнем, метров на 100 ниже. Поставили две палатки в пулу засыпанном бергшрунде, а мы с Серегой вырыли небольшую пещеру на двоих. Серега так намерзся в прошлую ночь, что мечтал о пещере. Правда попали в небольшую трещинку и оттуда дуло, но все равно лучше, чем в палатке). На вершине в туре две записки, 1987 г (москвичи) и 1977 г. (альпинисты ГДР).



Фото 45. На траверсе Дарвазской стены.

А еще на гребне, на одном из небольших взлетов, случайно нашли тур. В нем, в специальной алюминиевой, герметично завинчивающейся капсуле, была записка грузинских альпинистов, траверс, 1957 г. Назвали они этот пупырь пиком Рудаки. Перечислена вся группа, в ее составе был Миша Хергиани. Записку мы потом отправили в грузинский клуб альпинистов, но ответа не получили.

Вечер того же дня. Немного ниже основной вершины пика Гармо.

Успели спуститься с вершины (а точнее пройти дальше по гребню) совсем немного. Шли недолго, а потом началась такая непогода, что идти стало совершенно невозможно. Видимости нет. Хорошо что на пути оказалась небольшая мульда. Остановились там, ждем прояснения, а пока поставили чай (в палатке). Погода так и не улучшилась, по-прежнему ничего не видно. Придется ночевать здесь.



Фото 46. На траверсе Дарвазской стены.

Семнадцатый день

02. 08. 1991 г. Время 12.10.

Всю ночь и утром дул сильный ветер, очень холодно. Без завтрака, только с чаем собрались и вышли в 10 часов. Все разнесло. Ясно. За час прошли пологую часть гребня, с вершины и начали спуск в сторону перевала Гармо. Долго стояли наверху, виды изумительные, видно даже место расположения ГМС Федченко. Видны пики Коммунизма, Корженевской и даже Ленина. Сразу три семитысячника Памира. Трудно передать восторг от окружающего. А впереди предстоит исключительно снежно-ледовый спуск. Весьма непростой и протяженный.

Восемнадцатый день

03. 08. 1991 г. Время 10.00. (Фото 51, 52, 53, 55).

Находимся чуть выше седловины перевала Гармо (на «тройку Б» без ледопадов лед. РГО он конечно не тянет, как и пер. Дарвазский). Сегодня с утра прекрасная погода. Мы с Лешей дежурили. Точнее вечером варил я, а утром Леша. Вчера успели спуститься до



фото 47

дарвазская стена. Обход жандарма "Ключевой"



фото 48

дарвазская стена. Обход жандарма "Ключевой"



фото 49 Группа на вершине.
пик Гармо 6602 м.

снежно ледовой «подушки» на гребне, здесь встали на ночлег. А сегодня вот уже в течении двух часов спускаемся до седловины перевала. Все такой же глубокий снег, опасные снежные гребешки с карнизами. Вот и сейчас над нами висит на склоне огромный, 50×50×50 метров «кубик» льда. Если он отвалится... Лучше об этом не думать. А ниже по пути спуска мощный ледопад. Виктор интуитивно выбирает путь спуска между разломами, и пока не ошибся ни разу. Прямо перед нами пик Коммунизма виден весь путь намеченного подъема на гору, но это все еще впереди, а пока надо спустится с перевала 3Б к.с. Хорошо хоть погода отличная. Все уходим дальше вниз. (Фото 54).

Деятнадцатый день

04. 08. 1991 г. Время 8.00. На леднике Бивачный.

Вчера, наконец, закончили траверс массива пика Гармо и спустились до морены ледника. Остановились недалеко от ледникового озера, время было уже 19 часов. А сегодня встав в 5 утра сходили за заброской. Вчерашний спуск был сложным и интересным. Несколько раз бросали дюльфера с ледовых сбросов. Особенно впечатляющим был спуск в трещину на полные 40 метров, стенки боковые с нависанием.

Особенно впечатляющим этот спуск был для Вити Будникова, т.к. «не установленное» лицо, которое спускалось последним, сделало само сброс, таким образом, что Витин ледоруб остался наверху. И подниматься наверх за ним желающих почему-то не нашлось.

А потом прошли по ее дну, и вышли на склон в другом месте. Затем еще три веревки (60+60+30 м), до пологой части ледника. Я их продергивал через фирновый крюк. Половинку лыжной палочки подкладывал под веревку, а после спуска продергивал (конечно, если каждый раз по ледорубу оставлять, то они быстро закончатся). Последняя веревка сложной оказалась. Ниже снега отвесный лед на спуске, а крюк никак хорошо не устанавливался. То держит хорошо, но чувствую, не выдерну после спуска, то наоборот не держит, «плышет» под нагрузкой. Пришлось даже отдельно рюкзак спустить. Потом все же установил крюк, и сам спустился осторожно. А дальше все просто, пошли в связках по закрытому, плоскому леднику. И за два с половиной часа спустились до первых морен. В одном километре от заброски. Разровняли площадки, палатки поставили, ужинали уже в темноте. Было тепло (высота всего 4700). Вечером в палатке с Лешей и Сашей вдруг



фото 50 Панорама горного узла пика Коммунизма. Снято с гребня Дарвазской стены при спуске с пика Гармо. Маршрут группы на траверсе пика Коммунизма. Вариант Тамма.



фото 51 Пик Коммакадемии. Лед. Федченко. Снято с траверса Дарвазской стены.

стали обсуждать планы на следующее лето. О пике Ленина. Это все реально, набираем команду на 6-ку и идем. Маршрут можно толковый подготовить, уже есть идеи. Минимум таскать на себе. А зимой для подготовки можно сходить «пятерку».

После того, как забрали заброску, еще пол дня спускались вниз по леднику Бивачный до впадения в него ледника МГУ. Шли где по ранклюфту, где по самому леднику. Здесь встали на отдых. Вроде как «База-2».



фото 52 траверс Дарвазской стены
Маршрут спуска на пер. Гармо.

Двадцатый день

**05. 08. 1991 г. Дневка на леднике Бивачный.
(Фото 56, 57).**

Завтра выходим на траверс. Сегодня отдыхаем. За прошедшее время произошли разные события. Неожиданные. Толик решил дальше с нами не идти (уже несколько дней болит печень), Леша как врач согласился с его решением.

Внизу, на леднике, Толик чувствовал себя нормально, а вот выше 6000 м начинались проблемы. В 1989 г. он сошел с маршрута по той же причине. Причем обследование после похода, в больнице не показало ни каких отклонений. Видимо это от высоты. На этот случай у нас была предусмотрена встреча здесь с нашей «пятеркой», чтобы отправить заболевших с ними. Но «пятерка» к месту встречи не вышла.

Но нам повезло, встретили группу одесситов (конкуренты по Чемпионату), руководитель – мой знакомый Сергей Черниченко, из Николаева. Они

тоже идут «шестерку» и на Гору хотят подняться. Толик остается с ними и уходит вниз через перевал Кашал-Аяк 2Б. Мне отдали кинокамеру (зря все равно не работала), перезаряжает пленки Валера, я только снимаю. Пальцы не позволяют перезаряжать самому. Основательно перетрясли продукты, часть отдали Толику. Оставили ему палатку и запасной примус.

История как Толик выходил вместе с одесситами из района заслуживает отдельного рассказа. Они собирались подняться на пик Коммунизма по пути первовосходителей (восточный гребень) и по нему же вернуться



фото 53 Верхняя часть спуска с п. Гармо на перевал.

назад, а потом уйти вниз через ГМС Федченко и перевал Кашал-Аяк. Два человека, которые неважно себя чувствовали, а с ними и наш Толик, должны были ждать внизу. Одесситы, стояли на другой стороне ледника, и Толик вечером ушел к ним, а утром мы стартанули, пораньше наверх. А у них же в эту ночь умер один из участников. О том, что ниже в боковом кармане ледника стоит большой лагерь альпинистов, они не знали (мы тоже узнали это на следующий день, после встречи на леднике). И поэтому группа (вместе с умершим) три дня спускалась до ГМС Федченко.




фото 54 Группа на леднике Бивачном. После траверса Дарвазской стены.

Вертолет сразу вылететь не смог, и они, оставив с умершим, двух человек ушли через перевал вниз. Толик попал в Душанбе всего на день раньше, чем мы туда приехали, после маршрута. Вот такая история.

Двадцать первый день

06. 08. 1991 г. Началось восхождение на Большую Гору.

Время 9.10. Сейчас одеваем кошки, чтобы начать прохождение ледопада. А начало было даже несколько торжественным. Неторопливо встали, позавтракали, собрались, сожгли мусор. Я заснял даже целую пленку сборов. И пошли!

Двадцать второй день

07. 08. 1991 г. (Фото 50, 58, 59).

Время 10.50. Как всегда довольно неожиданно продолжаю свои записи. Мы только, что подошли под перемышку Радио клуба. С утра сегодня погода пасмурная. В 8.30 мы вышли наверх, а вскоре пошел снег. Под перемышкой, перед подъемом, остановились на перекус с чаем. И Виктор сказал, что чай будем пить в палатках. Честно говоря, с большой неохотой распаковывал я рюкзак. Все пришлось выкладывать наружу, как на ночлег, но зато пару часов посидели в палатках.




Фото 55. Траверс Дарвазской стены. Снято в телеобъектив с лед. Бивачный у перевала Бивачный.



Место первой ночевки на леднике Бивачном после траверса Дарвазской стены. фото 56



Пик Коммунизма 7495 м. Снято с траверса Дарвазской стены. фото 59

Надо сказать, что Витя, в этом походе, как и еще половина нашей группы, использовал слегка доработанный, станковый, промышленный рюкзак с гордым названием «Ермак». Мы ж сибиряки! Мы были, наверное, первые люди кто с подобными рюкзаками взобрались на высшую точку СССР. Проблемы владельцев этих рюкзаков заслуживают отдельного рассказа, который здесь не приводится.

Снег все продолжает идти. Мы с Лешей дежуриим, но примуса как всегда разжигает Миха.

В это время начали использовать «поганый» бензин (похоже смешанный с соляжкой) и начались проблемы с примусами. Приходилось разжигать и поддерживать в них огонь самому, у остальных это плохо получалось. И все равно на гребне, на 7200, один примус накрылся.

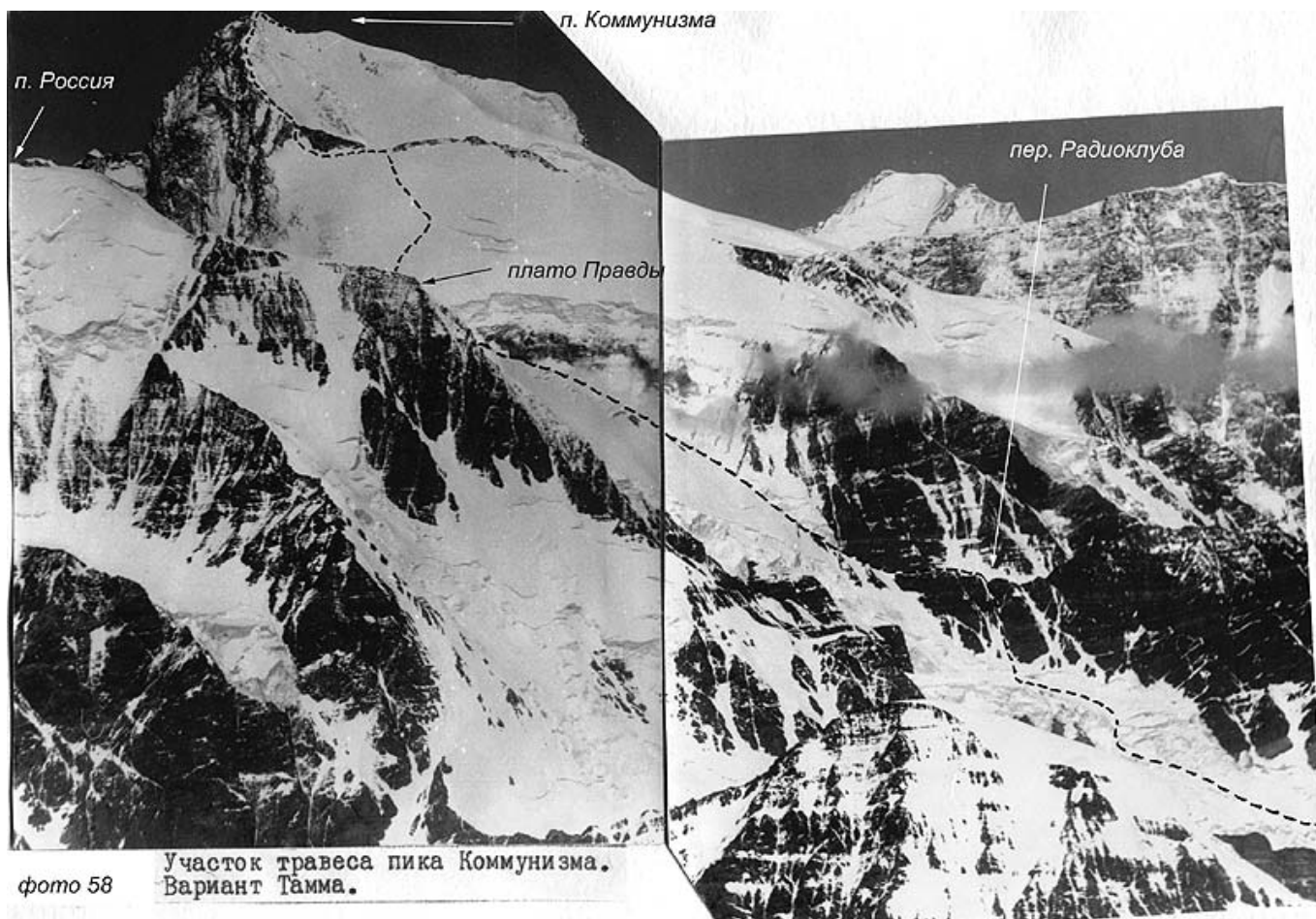
Миха и снег набирает, а я бездельничаю и пишу свой дневник.

Вчера с утра, до перекуса, часа три пересекали ледник МГУ, до левого кармана. Ледник здоровый, памирский, весь в огромных трещинах и кальгаспорах. Лазили по нему туда – сюда, пока наконец не выбрались в карман. Только сели передохнуть и тут совершенно неожиданная встреча.

Идут навстречу нам, вниз **десять девушек!** Думали глюки начались. За три недели первые люди и сразу столько девушек! Оказалось женская сборная Казахстана в сопровождении какого-то парня (Этот «какой – то» парень был Валерий Хрищатый!). Мы это дело обсудили немного, не успели отойти от встречи, опять сверху идет группа и опять девушки. На сей раз из разных мест из Ленинграда, Иркутска и др., - женская гималайская сборная.



фото 57 "База-2" на леднике Бивачном.



Готовились они тогда, по их словам, к восхождению на Шиша-Пангму. Не успели мы сопли распустить и начать с ними общаться, как подошли два толстых грузина, с надписями на спине – «Тренер - сборная СССР», и не поздоровавшись с нами, угнали девушек вниз. Конечно, какое-то оборванное турье, и пахнет от них как от козлов. Нечего тут, с нашими девушками беседовать.

Девчата тоже собирались идти на Гору с отработкой гималайской тактики, а сейчас делали акклиматизационный выход на плато Правды и заброску. Идти собираются так-же по пути Тамма. Это мы встретили первых людей в горах за три недели (не считая одесситов, но с ними виделись только я и Толик). Вчера же, после встречи прошли ледник и довольно большой ледопад. Ночевали, видимо около 5000 м. Леша варил вечером, я утром. Поменяли между собой автоклавы – суп варим в 8 - литровом, а чай в 6 литровом. Есть хочется больше, чем пить. Аппетит у всех, какой то дикий. Только поел и уже опять хочется. Саша сейчас в соседней палатке, делит перекус. Колбаса, сало, сыр – каждому по маленькому кусочку.

В кулуаре, по которому нам подниматься на перемычку, видны веревки. Мы о них знаем.





Фото 61. На плато п. Правды

Девушки перед расставанием сказали: - Мальчики, мы там, в кулуаре перила провесили, вам будет легко подниматься.

Подойдем поближе, увидим. По плану мы сегодня должны выйти на перемышку, по кулуару.

Сегодня утром уже полностью все на себя одел, все теплые вещи, и даже на ноги подбахильники и бахилы на ботинки. И нисколько не жарко, видимо начинает сказываться холодная усталость, почти как зимой. В рюкзаке остались только

теплые штаны, пуховка и жилет. Пальцы на руках, после первого траверса, все потрескались и болят, даже мумие не помогает. Немного поморозил их по глупости. Вначале лез по снегу на пер. Бивачный в одних верхонках, которые быстро промокли и перестали греть, а потом добавил на траверсе Гармо, когда навешивали с Лешей перила на 70 градусном льду, в обход скал. Так что сейчас при малейшем соприкосновении – в пальцах боль. Хожу постоянно как минимум в х/б перчатках.

Уже готов бульон и пора заканчивать записи – надо перекусить.



Фото 62. Движение по плато п. Правды.

Двадцать третий день

08. 08. 1991 г. В палатке на перемышке Радиоклуба.

Самая суровая за весь поход непогода накрыла нас. И место для этого весьма не подходящее. Вчера весь день шел снег. И все же мы шли, придерживаясь графика. После обеда начали подъем на перемышку. Кулуар, по которому надо подниматься – ледовый крутизна 40 – 50 градусов. Первую треть поднялись по фирну пешком. Потом начался лед и перила «гималайцев», метров 160 - 200.

Я поднимался по этим перилам первым. Ох и много «добрых» слов я высказал в адрес



Фото 63. На плато п. Правды.

этих «гималайцев», а точнее «гималаек». Во-первых, перила представляли из себя четыре «сороковки» или «пятидесятки», связанные между собой без единого промежуточного крюка. Даже отечественная «рыбацкая» веревка, на такой длине, растягивается под весом человека с рюкзаком, на несколько метров. В общем, чувствуешь себя как игрушечный болванчик на резинке. Ну это препятствие я преодолел и



Фото 64. На плато л. Правды.

закрутил несколько промежуточных крючьев, чтобы мужикам было полегче и имелось разделение перил на участки. Дальше - еще веселее. Когда до верхней точки крепления перил на скале оставалось пара метров, я почувствовал что веревка ослабла и еле успел закрепиться на склоне. Тут же вся верхняя станция из двух точек, вместе с веревкой повисла на мне. Чудом не усвистел вниз на полные 40 метров, до крюка. Пришлось подняться наверх - к

скалам и сделать свою станцию. Вот такие перила.

После этих перил Миха навесил еще 4 наших (200 м) веревки, до самой седловины. Мы заранее знали что на седловине есть небольшое место для палаток. И действительно, метров в 40 справа гребень расширяется. Здесь и поставили тандемом наши две палатки. Сильнейший ветер, снег и никакой видимости. Мы теперь живем по четыре человека в палатке, и это довольно тесно, особенно в моей палатке. Валера к нам переехал. Спим «валетом». Валера дежурил и варил вчера у парней в соседней палатке. Потом только миски с варевом нам передавал. Спал я сегодня не разуваясь, прямо в ботинках со всеми утеплителями, и разумеется во всей одежде. Это на случай если палатку порвет в клочья, а этого ожидали всю ночь. Вечером и ночью порывы были такие, что казалось, наружная палатка уже разорвана. Но утром вылез на улицу - пока все целое. Рюкзаки полностью занесены снегом, даже бугорков не видно. И все это - снег и ветер, не собирается прекращаться. Снег все валит и валит. Да тяжело придется дальше - столько тропить. Время



фото 65 Вариант подъема группы на пик Коммунизма с плато Правды.

уходит попусту. Но наверх идти сейчас нет никакой возможности, это Виктор правильно решил. Ветер, снег это ладно, но ведь видимости нет вообще никакой. Вчера когда поднимались по кулуару, даже гром гремел. Впервые слышал гром на такой высоте, на Памире.

Похоже, придется сидеть голодными, бензина и продуктов в обрез. Весь день лежим в палатках, «кто не работает тот не ест». Рацион питания сегодня - менее 200 гр. на человека. Это



Фото 66. На плато л. Правды.




фото 67 Маршрут транверса Дарвазской стены и плато Правды. вид с гребня п. Коммунизма.

негде. Время есть пока, были бы силы. Снег конечно мощный. Если можно для нас усложнить путь, то природа сделала это наилучшим образом. Для этого варианта подъема более худшей погоды не придумаешь. Тропим тяжело и медленно.

Двадцать пятый день

10. 08. 1991 г. Время 12.00. Плато Правды 6400 м. (Фото 60, 61, 62, 63, 64, 66).

Остановились на обед, заодно сушим вещи. Вчера вышли на плато к 17 часам. Сильный и холодный ветер. Палатки



фото 69. Ночевка в пещере перед выходом на вер. п. Коммунизма.

тоскливо, силы на таком питании уйдут быстро. Молимся на завтрашний, день на погоду.

Двадцать четвертый день

09. 08. 1991 г. Время 8.30. В той же палатке.

Погода слегка наладилась, ветер почти утих. Снег идет, но временами видны просветы. В общем, решили идти и уже собираемся. Позавтракали. Сегодня надо выйти наверх, на плато 6200.

11.10. Идем уже больше часа. Тяжко. Крутой гребень и снегу выше колена. Мы с Лешей оттропили изрядный кусок, шагов 700 вверх. Теперь сидим, отдыхаем. Тяжко. Делаешь непрерывно всего несколько шагов и все. До плато надо набрать по высоте еще метров 400.

13 часов. Прошли «жандарм» и остановились перекусить, Андрей достал перекус, а Саша делит. Едим без чая, времени нет. Видимости по прежнему почти нет. Идет мелкий снежок. Перед нами еще один «жандарм». До плато надо сегодня дойти обязательно – на гребне ночевать



Фото 68. На склоне п. Коммунизма. Верхняя часть подъема.

ставить не хотелось. Виктор нашел «уютный» бергшруд для ночлега. Залезли внутрь. Из снежных кирпичей сложили внутри стенку, получилась пещера, правда, очень большая. К тому же осталось много дыр, так что спать было холоднее, чем в снежной пещере, но теплее чем в палатке. Саша, сейчас вспомнив ночь, сказал, что я шевелил ногами целый час. Так оно и было. Ноги замерзли, несмотря на то что принял для профилактики пару таблеток трентала. Просто не надел на ночь

чуни, они же утеплители которые одеваю сверху ботинок днем. Но в 12 ночи все же пришлось подтягивать ботинки (они разумеется находились внутри спальника), разбирать их и одевать сырые утеплители.

Утром встали рано, прекрасно позавтракали, но вышли только в 9 часов. Сегодня пересекаем плато, но еще не подошли к снежно-ледовой стене ведущей на гребень Горы. С утра, у особо ретивых, были предложения подняться сегодня на 7200, но Виктор сейчас отказался от этой идеи. Подняться наверняка не успеем и тогда нормальной ночевки не будет. Правильное решение. Лучше все делать по плану. Шлось сегодня нормально, но ведь и подъема особенного не было, просто пересекли плато. Парни посмеиваются над моими подмороженными пальцами (на руках). А кончики пальцев действительно болят.



фото 70 Группа на пике Коммунизма 7495 м.

Ничего толком пальцами делать не могу.

Пытался опять снимать кино, но камера отказывается работать. Сегодня практически весь день ясно. Светит яркое солнце, тепло – правда на мне все кроме пуховки, жилета и теплых штанов, так что это «тепло» довольно условно. Но вещи на солнце сохнут великолепно. Спальники уже совершенно сухие. По небу временами проносятся легкие облака, закрывающие солнце.

Кажется, что Гора рядом и по расстоянию и по высоте. Полностью виден весь путь

подъема. Мы должны сегодня как можно ближе подойти к основанию склона, а завтра выйти на гребень – 7200. А послезавтра уже подняться на вершину Горы. Надо только хорошую погоду.

Саша опять раздаст перекус, разделил на кучки и тычет в них с вопросом «Кому?», Сергей отвернулся и называет кому. Сало, колбаса, сыр (маленькие кусочки), три конфетки и ложка ВКС (высококалорийная смесь) и четыре черных сухаря. Это весь обед. Чай еще не поспел. Все сидят на рюкзаках и потихоньку жуют в ожидании чая. Вдруг прервались и стали смотреть по очереди в бинокль на вершину, что-то виднеется на самом верху, то ли обелиск, то ли шест. Толком не видно. А я долго просматривал путь подъема. Ничего сложного. Будет погода и все будет отлично.

Фото 71. На верш. п. Коммунизма.



Двадцать шестой день

11. 08. 1991 г. На склоне. 15-30. (Фото 65).

Вчера ночевали в палатках под склоном, а сегодня весь день «пашем». Лед, снег, все довольно сурово. Вначале склона был довольно крутой лед, здесь потеряли много времени. Дальше пошел снег и довольно глубокий. Высота уже приличная, топтать тяжело, а надо подняться на 7200. На склоне ночевать не хочется. Погода пока нормальная. Прошли мы, наверное, не более одной трети склона. Сейчас немного

перекусим и наверх. Все же глубокий снег на пологих участках и крутой лед (где пришлось вешать перила), сильно нас задержали.

Двадцать седьмой день

12. 08. 1991 г. На гребне. 11:40. (Фото 67, 68, 69).



Ну вот мы сидим в 300 метрах (по высоте) от вершины, на гребне. Вчера еле успели до темноты выйти на гребень. В 19:30, уже в сумерках. *Каким-то шестым чувством угадали, попали в единственную, удобную мульду возле скал. Не пришлось даже площадки готовить. Идеальное место, ровное и закрытое от ветра.* Быстро поставили палатки. Миха с Валерой сварили к 10 ужин. Успели выспаться. Вот только с утра один примус не захотел разжигаться

(видимо из-за плохого горючего), а ремонтировать на морозе невозможно. Поэтому с утра не было чая , один суп. Ночь была холодной, да и утром собирались долго – ждали солнце. Вышли в 9 и уже больше двух часов тропим гребень.

Тридцатый день путешествия

15. 08. 1991 г. Памирское фирновое плато! 6 утра. (Фото 70, 71, 72).

Сегодня мы должны спуститься в лагерь на лед. Москвина, на высоте 4100. Для этого надо набрать метров двести до «грудей», а потом по ребру Бородкина вниз и по леднику до лагеря. Там друзья, еда (много еды), вертолеты. Но еще нужно топтать снег на высоте более 6000 метров (старую тропу занесло ночным снегопадом), а ощущение, будто все уже закончилось. Мы с Лешей дежуриим и поэтому встали так рано. Правда Леша на улице все уже сделал – разжег примуса и «клавку» поставил. А в ней я все заготовил с вечера, – воды натопил, и составляющие для супа с тушенкой забросил. Черт, что-то с примусами, Леша выскочил на улицу. Все в порядке, суп готов, сработал клапан на автоклаве.




фото 73 Участок траверса пика Коммунизма со спуском через Памирское фирновое плато по ребру Бородкина на поляну Москвина.

Там же, 7 утра.

Поели, ждем чая. Вспоминаю предыдущие два дня.

Позавчера. Не дошли до вершины буквально метров 50 по высоте и решили заночевать. *Шлось очень тяжело. Рюкзаки довольно тяжелые, а снегу по пояс. Первый топтал без рюкзака, и то хватало сил не более чем на 30 – 40 шагов.*

Встали на ночлег в 5 часов вечера. Вырыли отличную пещеру, все разместились очень свободно. Занавесили вход палаткой. Ночью было тепло. *Вот только примус один*

так и не работает, поэтому с водой проблемы. Топили весь вечер непрерывно. Утром собрались быстро, за 10 – 15 минут (кто как) подошли к скалам под вершиной. Леша провесил одно неприятное место (15 метров), а дальше все полого и Вершина! Все оказалось проще и прозаичней чем я предполагал. Сильный ветер, видимости почти никакой. Фотографируемся возле тура. Собираем камешки (камни со следами пирита, они только здесь на вершине, ниже их нет). Темные камни с блестками, на память. Очень холодно. На вершине пробыли минут 30 – 40. А дальше пошли в связках по гребню. Метров через триста свернули пошли вниз по снежному склону. Ветер дует снизу, сильный, залепляет лицо и очки снегом. Идешь вниз и ничего не видно. Спускаемся и постепенно заворачиваем влево к плечу перед



Фото 74. Вид на ребро Бородинина с ледяны Москвина.

пиком Душанбе. Увидели слева на скалах (на «лопате»), восходителя – одиночку. Вверх поднимался. Позже, уже на плато, с ним познакомились. Сева из Ленинграда, сегодня вместе с ним пойдём вниз, в альплагерь. Он на подъеме шел без очков и сильно сжег глаза. Один уже идти не сможет. Приятный парень, помог нам с примусом. И за его слепоты мы вчера чуть не «влетели», но об этом ниже.

Чуть ниже под скалами встретили группу москвичей, они тоже шли наверх. Вышли поздно и схватили холодную ночевку (об этом мы позже узнали).

Здесь же нас догнала четверка под руководством В. Хрищатого. Шли они тоже со стороны Бивачного, траверсом. Поблагодарили нас за «лошадиную» тропу, по ней они прошли через вершину в два раза быстрее нас. Сказали, что спустятся чуть ниже пика Душанбе и там заночуют, пригласили нас встать рядом. Но оказалось не судьба. Через 15 минут сверху закричал Будников, что Андрею Сипайлову плохо, ноги не идут. Видать перепыхал. Поставили палатку, вскипятили чай. Леха, что-то ему вколол и Андрей хоть без рюкзака, но **сам** пошел. Нести мы его бы не смогли. Перевалили через Душанбе, вышли на стандартное место ночевки. Началась пурга. Уже под снегопадом поставили палатки. Народу здесь хватает, краснодарцы поделились с нами примусами, наконец-то сготовили полный ужин, с чаем. Напили больного.

Ночь прошла беспокойно. Леша через каждые два часа, колот Андрея. Утром Андрюха - «как огурчик». Идет сам хоть и с пустым рюкзаком. Стали спускаться по гребню с пика Душанбе. Тропа полусыпана снегом. На гребне встретили несколько палаток. Вроде поляки, ходят вокруг как зомби и блюют. Ниже тропа разделилась. Вот здесь мы и пролетели. Пошли вправо по свежим следам и выскочили на ледовые разломы. С одного пришлось бросать веревку – отвес метров 25. Это, как оказалось потом, были следы питерца – восходителя-одиночки. Ослепший он сбился с тропы и чудом остался жив. С отвеса он вообще слетел, пробил мост, спас мягкий снег и то что



Фото 75. А такими мы стали после 30 дней похода.

трещина ниже была забита.

Так и вышли на плато. Здесь толпа парапланеристов во главе с Божуковым. Мечтают слететь на параплане с плато (это им не удалось).

На плато спали как младенцы. Тепло, тихо. По ощущениям как будто вышли на «зеленку».

На следующий день за четыре часа спустились по ребру Бородкина на ледник. Здесь идет дождь. Под дождем доходим до поляны Москвина. Поход фактически закончен. Теперь осталось только сесть в вертолет. Это произойдет завтра. А сегодня вечером, насыщенная программа – много еды, «спортивные» напитки и обсуждение планов на будущее. **(Фото 73, 74, 75).**

Семнадцатое августа.

Гостиница «Интурист» в п. Джаргиталь. 7-30.

Все никак не могу вернуться к записям. Теперь мы уже внизу и события последних дней стремительно отодвигаются. Запишу их позже, а сейчас ухожу на дорогу, ловить машину в Душанбе.

В Душанбе мы приедем восемнадцатого, а самолет у нас 19 августа. Сами знаете, что произошло 19 августа 1991 г. Но домой мы все-таки добрались благополучно.

2.6. График движения.

Обозначение сторон рек, ледников и др. – орографическое, кроме оговоренных особо - "по ходу".

Дни пути	Дата	Участок пути	Протяженность, перепад высот	Чистое ходовое время, прохождения этапов и стоянок	Характер пути, естественные препятствия, опасные участки	Метеоусловия	Примечания
1.	2.	3.	4.	5.	6.	7.	8.
1.	15.07	г. Душанбе – долина р. Ванч	400 км	18 ч	Автодорога, выезд в 5 ⁰⁰ , приезд в 23 ⁰⁰ (Время местное – мск + 3 часа). Бортовой автомобиль ЗИЛ 130.	Солнце, облачно	
2.	16.07	долина р. Ванч – киш. Вань-Вань	8 км	1 ч	Разбирая грунтовая автодорога, выезд в 10 ⁰⁰ , приезд в 11 ⁰⁰ Трактор «Беларусь» с тележкой. (Фото 2, 3)	Солнце, безоблачно	
17 июля 1991 г. кишлак Вань – Вань – р. Дараипоймазар.							
3.	17.07	Киш. Вань-Вань – устье р. Гармо-дара (база экспедиции)	10, 8 км 2400 м 3100 м +700 м	2 ч	Выход в 6-00. Из кишлака по хорошей тропе правого берега реки Ванч поднимаемся на небольшой перевал бокового отрога. С перевала до базы ведет тракторная дорога, Через реку Гармо-дара – по деревянному мосту.	Солнце, безоблачно	
		База экспедиции – слияние рек Гармо-дара и р. Дараипоймазар		40 мин.	Вверх по левому берегу реки Гармо-дара. Тропа быстро теряется в зарослях кустарника. Переправляемся на правый берег р. Гармо-дара, вброд, стенкой.	Солнце, облачно	
		Обед		12-00 - 13-30	На правом берегу реки Гармо-дара.	Пасмурно, иногда идет мелкий дождь.	
		Слияние рек - долина реки Дараипоймазар (правый берег)			От слияния рек резко набираем высоту по травянистому склону левого берега р. Дараипоймазар. Травянистый гребень. Далее траверсируем крутой травянистый склон и спускаемся к самому берегу реки. Груз переносим «челноком». На правый берег переправляемся по снежному мосту.	Пасмурно, иногда идет мелкий дождь.	
		Место ночлега.		19-00	Травянистая поляна, на берегу реки.	Пасмурно, мелкий дождь. +10 °С	
18 июля 1991 г. Ущелье р. Дараипоймазар- цирк пер. Пулковский I							
4.	18.07	Долина реки Дараипоймазар (правый берег), переходы по долине	4,8 км 3100 м 3400 м +300 м	65 60 10 мин	Выход 6-10. По берегу реки трава, камни.		
		Ланч.		8-40 – 10-00	На берегу.	Солнце, безоблачно.	
		Долина реки Дараипоймазар – вход в цирк перевала Пулковский I		70 55 30 45 мин	Долина реки Дараипоймазар пологая. Река в верхней части разливается на несколько рукавов. Переправляемся на левый берег реки стенкой, напротив цирка перевала Пулковский I. Вход в цирк по крутому травянистому склону. Затем пологий участок, до старых моренных валов.	Солнце, облачно +16 °С	
		Место ночлега.		16 -00	На зеленой поляне между старых моренных валов. (Фото 4)		

1.	2.	3.	4.	5.	6.	7.	8.		
5.	19 июля 1991 г. Подход под пер. Пулковский I (1 Б)								
	19.07	По леднику под перевал.		40 35 мин	Выход на ледник простой. Ледник в основном открыт. Небольшие трещины. Ближе к перевалу ледник закрыт. Есть трещины. (Фото 5)	Солнце, безоблачно. Слабый ветер. +9 °С			
		Встали на бивуак		12-35	На небольшом островке срединной морены.				
		Разведка и обработка перевального склона		60 25 мин	Связка – двойка. Закрытый ледник сильно размякший снег. Тропим ступени. Поднялись на перевал, спустились на другую сторону. Вернулись в лагерь.				
6.	20 июля 1991 г. Прохождение перевалов Пулковский I (1Б, 4500) и Егорова (2А, 4700).								
	20.07	Подход под перевальный склон	3,3 км 4100 м 4500 м 4400 м 4700 м 4400 м +900 м -400 м	25 мин	Выход в 6-00. В связках по закрытому леднику (с утра подморозило) по тропе.	Солнце, облачно - 2 °С			
		Подъем на перевал		35 мин	Затем по ступеням, в кошках по снежному склону (до 35°). Связки. (Фото 6)				
		Спуск на ледник Ванч-дара		15 мин	По ступеням, в кошках по снежному склону (до 40°). Связки.				
		Подход под перевал Егорова Ланч		30 мин	В связках по закрытому леднику. Трещин не видно.				
		Подъем на пер. Егорова		7-55 – 8-30	На леднике под перевалом. (Фото 7, 8)	Солнце, облачно +12 °С	Есть возможность ночевать на высокой, сухой морене. Для этого надо пересечь ледник к правому краю. Еще час пути от нашего ночлега.		
		Спуск с перевала на ледник Шокальского.		35 35 мин	В связках, кошках. Снежно-фирновый склон (до 45°). Перепад от ледника 300 метров. (Фото 9)				
		По леднику Шокальского до ледникового озера.		120 мин	Разрушенные скалы (до 55°), фирн, снег (до 45°). Спуск по перилам (3 веревки – 140 м). Засыпанный бергшруд. Перепад до ледника 300 метров. (Фото 10, 11)				
		Бивуак.		25 мин	В связках по закрытому леднику. Трещин не видно. Снег рыхлый, мокрый, по колено.				
			14-40	На леднике у озера.					
	21 июля 1991 г. Ледник Шокальского – лед. Гармо – поляна Дорофеева в устье лед. Вавилова.								
7.	21.07	Спуск по лед. Шокальского до лед. Гармо.	19,2 км 4400 м 3500 м - 400 м	35 120 мин	Выход в 6ч. Оставляем здесь на заброску, прямо в снегу. Продукты, вещи, снаряжение. Идем вначале по закрытому леднику в связках. Трещины. Движение по левому краю ледника. Через 35 мин. Выходим на открытый ледник и переходим направо к боковой морене. Спускаемся вдоль морены по леднику до слияния с лед. Гармо. Ледник крутизной 15°, перед слиянием ледников крутизна увеличивается до 25°.	Солнце, безоблачно. - 6 °С			
		Вверх по леднику Гармо до «поляны Дорофеева». Обед (в ранткюфте)	3900 м +400 м	50 10-30 13-15 75 25 мин	В ранткюфте левого борта ледника Гармо. Ранткюфт забит снежными пробками. Большого труда для прохождения не представляет. (Фото 12)	Пасмурно, мелкий дождь.			
		Бивуак.		15-10	Подшли к слиянию ледников Гармо и Вавилова. Большие ледниковые разломы обходим по Бараньим лбам, иногда применяем веревку. По бараньим лбам, вдоль небольшого ручья, поднимаемся на большую зеленую поляну в устье ледника Вавилова (левый борт). Это так называемая «поляна Дорофеева». (Фото 13)	Ветер, облачно			

1.	2.	3.	4.	5.	6.	7.	8.
22 июля 1991 г. Ледник Вавилова – ледник №5.							
8.	22.07	«Поляна Дорофеева» по лед. Вавилова до правого притока – ледника №4.	10,8 км 3900 м 4700 м +800 м	60 45 20 45 мин 9-20	Выход в 5-30 мин. Зеленая поляна (поляна Дорофеева) расположена выше ледника Вавилова и обрывается крутыми осыпными склонами к леднику. На ледник Вавилова спускаемся по перилам – 60 м., в верхнем по ходу углу поляны. По левому борту лед. Вавилова, Лед открытый. Рантклюфт. В связках. Закрытый ледник. Обед на леднике. (Фото 14) . Пересекаем ледник Вавилова на правый борт. В связках. Глубокий, мокрый снег. Трещины. По морене подошли к цирку лед.№4. Пересекаем конечную морену лед. №4 в направлении седловины, находящейся в нижней части гребня. Гребень между ледником №4 и ледником №5. (Фото 15) Выход на седловину по снежно- фирновому склону. На правую боковую морену опускаемся по осыпному склону, пересекаем небольшой фирновый участок и останавливаемся на бивуак.	Снег, туман, в верхней части ледника отсутствие видимости. +2 °С	
		Обед Ледник №4 – ледник №5		12-05 45 30 35 45 мин			
		Бивуак.		15-00		Облачно, снег	
23 июля 1991 г. Ледник №5 – пер. Бивачный Ложный (2Б* 5450) – лед. Бивачный.							
9.	23.07	Выход	4,2 км 4700 м	в 6 ч.	В разломах правого берега лед. №5 находим проход на ледник и в связках, распутывая лабиринт трещин, подходим над склон перевала Бивачный Ложный. Погода испортилась окончательно. В связках по снежно- фирновому склону (40 - 45°) поднимаемся вверх. В верхней части склона под снегом - лед. На перевале сильный ветер. Обедаем в небольшой фирновой мульде ниже перевала, со стороны лед. Бивачный. В связках по снежно-фирновому склону проходим верхнюю часть спуска, ближе к середине крутизна склона увеличивается. Под тонким слоем снега - лед. Навешиваем верила (40 + 60м). Затем склон выполаживается и выходим в верхнюю часть цирка лед. Бивачный. Здесь на удалении от лавиноопасных склонов устанавливаем палатки. (Фото 19)	Снег, туман, в верхней части перевала отсутствие видимости. -2 °С	
		Правая боковая морена – подход под пер. Бивачный Ложный.	5450 м +750 м 5250 м - 200 м	125 мин			
		Подъем на седловину пер. Бивачный Ложный.		240 мин			
		Обед.		12-20 - 14-00			
		Седловина перевала - лед. Бивачный (верхний цирк).		125 мин			
		Бивуак.		16-00			
24 июля 1991 г. Ледник Бивачный – заброска– пер. Бивачный (2Б, 5380) - Ледник №5.							
10.	24.07	Выход	9,8 км 5250 м	в 7 -20	В связках по закрытому леднику. Сначала придерживаемся центра ледника, а затем без связок по левому рантклюфту до конца левой скальной гряды. Здесь и оставляем заброску. (Фото 16, 17, 18) . По пути спуска возвращаемся в верхний цирк. На леднике. В связках по закрытому леднику подходим под перевальный склон. Подъем на перевал по снегу (40 - 45°). Последние 60 м выше бергшунда - - 55° (перила). С перевала спускаемся по снежно-ледовому склону (40 - 45°), лавиноопасно), попеременная страховка. (Фото 20, 25) . Затем закрытому леднику, в связках, идем вначале по центру ледника затем выходим на правую морену. Здесь ночлег. (Фото 21) .	Ясно, безоблачно. -9 °С	
		Лед. Бивачный (верхний цирк) – место заброски.	4700 м - 550 м	70 мин			
		Возвращение в верхний цирк.		140 мин			
		Обед.		12-00 - 14-00			
		Подъем на перевала пер. Бивачный (2Б, 5380)	5380 м +680 м 5380 м 4750 м - 630 м	90 мин			
		Спуск на ледник №5, и движение по леднику.		30 мин 50 мин			
		Бивуак.		17-30			
					Солнце, безоблачно. +10 °С	Облачно.	

1.	2.	3.	4.	5.	6.	7.	8.	
	25 июля 1991 г. Ледник №5 - Ледник Вавилова – пер. Пересыпь (1Б*, 4830) - Ледник Шокальского («База 1»).							
11.	25.07	Выход Ледник №5 – лед. Вавилова. Подход под перевал Пересыпь Подъем на перевал Пересыпь. Спуск с перевала до морены . Обед Спуск до ледника Шокальского и Подъем по леднику Шокальского до верхней части («База 1») Бивуак.	14,0 км 4750 м 4500 м - 250 м 4500 м 4830 м +330 м 4400 м -430 м	в 6 -10 40 мин 40 мин 50 мин 25 мин 10-00 - 12-40 60 мин 90 мин 15-30	По правой стороне ледника №5 (ледник здесь открытый) спускаемся на лед. Вавилова (идем в связках). Пересекаем ледник на левую сторону, ледник закрытый, связки. (Фото 22). Подъем на перевал по снежно-фирновому кулуару.(40 - 45°), связки, кошки. В нижней части хорошие ступени, вверху под снегом – лед. (Фото 23, 24) На спуске пологий снежный склон, затем средняя осыпь. На боковой морене. Движение сначала по моренным валам (притока ледника Шокальского), затем по открытому леднику. В верхней части ледник становится закрытым, связки. Ночлег в конечной части правобережной морены лед. Шокальского. Выше ледника на 50-60 метров.	Ясно, слабый ветер. -6 °С Солнце, безоблачно. +11°С		
12.	26 июля 1991 г. Ледник Шокальского («База 1»). Дневка. (Фото 26, 27, 28, 29).							
	27 июля 1991 г. Ледник Шокальского («База 1») – южный исток ледника Шокальского – пер. Дарвазский							
13.	27.07	Выход «База 1» - 1-й ледопад. Выход на Южный исток лед. Шокальского, до поворота ледника Выход в верхний цирк пер. Дарвазский. Обед Подход под перевальный взлет Подъем на пер. Дарвазский. Бивуак.	9,5 км 4400 м 5500 м +1100 м	в 5 -30 50 мин 90 мин 30 мин 9 -20 11 -40 55 мин 200 мин 16-30	В связках по правому борту закрытого ледника. Трещины. 20 - 25°. Фирн плотный. Идти легко. Ледопад легко «раскручивается». Поворачиваем на Южный исток лед Шокальского. Характер подъема аналогичный , крутизна возрастает до 30°. Быстрый набор высоты. С потеплением фирн начинает проваливаться. Тропим ступени. (Фото 30) На леднике. Безветренно, душно, снежная «сковородка». Снег окончательно размяк и не держит. Каждая ступень дается с трудом. Проваляемся выше колен. Трещин нет. Подъем на перевал по снежно-фирновому кулуару.(40 - 45°), связки, кошки. Под перевальным склоном – бергшруд. Вверху под снегом – лед, крутизна до 50°. Перила 200 м. (Фото 31) На седловине, Вырубаем в фирновом надуве площадку под две палатки (Фото 32, 33, 34, 35)	Слабая облачность, безветренно. -6 °С Солнце, безоблачно. +5°С -1 °С		

1.	2.	3.	4.	5.	6.	7.	8.	
14.	28 июля 1991 г. Седловина пер. Дарвазский – верхний цирк Западной ветви лед. РГО – Восточное ребро Дарвазской стены (Ребро «Томичей»).							
14.	28.07	Выход	2,5км 5500 м 5200 м - 300 м	в 6 -00	По крутому скальному кулуару. Дюльфер. Петли на крючьях – 200м. Скалы средней сложности 65-75°. Со скал выходим на снежно-фирновый склон 40-45°, с бергшрудом (не широкий), с постепенным выположением склона выходим в цирк. (Фото 37)	Слабая облачность -10 °С		
Спуск с пер. Дарвазский на лед. РГО (верхний цирк).		230 МИН						
Подъем на верхнее плато под Дарвазскую стену.		40 МИН		Без потери высоты переходим траверсом верхнюю часть цирка, снежно-фирновый склон 25-30°, далее поднимаемся на плато под Дарвазской стеной.				
Обед		10-30 12 -35		На плато в фирновой мульде.				
Начало подъема на Восточное ребро Дарвазской стены.		215 МИН		Пересекаем плато в направлении Вост. Ребра. Глубокий снег. Связки. Подъем на ребро по снежному склону 40-45°, ступени. В верхней части склона большой бергшруд (ширина 3-4 м, перепад стенок 5 м). Очень ненадежные мосты. Проходим с третьей попытки. Выше снег до 50°. Седловина на ребре широкая, с удобными площадками в мульде между скал.				
Бивуак. Разведка и обработка подъема.	16 –10 150 МИН	На седловине, в мульде. Обработку скал на гребне проводит связка Лукьянов – Попков. 140 м. Скалы средней сложности, местами сложные 65-70°. (Фото 36)	+5 °С					
29 июля 1991 г. Ребро «Томичей» - Дарвазская стена								
15.	29.07	Выход	1,5км 5700 м	в 6 –45	По навешанным перилам. Жумарим. После обработанного участка впереди попеременно работают связки Лукьянов – Попков, Ворожищев – Фатеев. Гребень комбинированный, Скально- снежно-ледовый. Лезем в кошках. До обеда проходим 400 м перил. (Фото 38, 39, 40)	Ясно, слабый ветер - 8 °С		
Подъем по ребру		300 МИН						
Обед		11 –45 13 -20		На скальной площадке гребня.				
Подъем по ребру		210 МИН		Перильная работа на гребне.				
Бивуак. Разведка и обработка подъема.	16 –45 200 МИН	На гребне, фирновое плечо. Связка Будников –Сипайлов, 250 метров перил. Снежно-фирновый склон с выходами скал, 50-55°. Вышли на основной гребень Дарвазской стены.	+2 °С					
16. 30 июля 1991 г. Траверс Дарвазской стены до жандарма «Ключевой».								
16.	30.07	Выход	1, 5 км 6100 м	в 7 -30	С утра быстро проходим по ступеням и перилам обработанный участок, выход на основной гребень по узкому скальному гребешку. Местами фирновые надувы. При выходе на основной хребет гребень выполаживается, 15-30°. Переходим на попеременное движение в связках. Гребень местами очень узкий и требует максимальной осторожности, сбросы и карнизы. (Фото 41, 42, 43, 44, 45,46)	Ясно, слабый ветер, слабая облачность - 13 °С		
Движение по Вост. ребру		30 МИН 200 МИН						
Обед		12 –00 13 -35		На гребне.				
По гребню Дарвазской стены до жандарма «Ключевой»	175 МИН	Гребень узкий, снежно фирновый, карнизы, скальные участки (в основном обходятся). Движение попеременное, в связках. В 16-30 подошли к мощному жандарму. С ходу не идет. В «лоб» сложно и простых обходов не видно.	Сплошная облачность, мокрый снег +4 °С					

1.	2.	3.	4.	5.	6.	7.	8.
		Бивуак. Разведка и обработка подъема.		16-30 150 мин	Встали на участке фирнового гребня. Поставили палатку, а рядом вырыли пещеру на всю группу. Обработка обхода «жандарма» слева, вначале одна веревка траверса по льду 45-50° (связка Будников – Ворожищев), затем две веревки вниз и траверсом прямо, лед 55-60° (связка Маслов – Курносов). (Фото 47, 48)		
17. 31 июля 1991 г. Траверс жандарм «Ключевой» - под гребень на пик. Рудаки							
17.	31.07	Выход Обход «жандарма» «Ключевой».	2, 0 км 6250 м	в 7 -30 360 мин	С утра продолжаем обход жандарма , навешано еще две с половиной веревки – одна траверс лед 55-60° и вверх на гребень лед 60-65° - полторы веревки. Без рюкзаков. (Связка Ворожищев - Маслов). Из-за высокой сложности участка (даже снимать веревки пришлось без рюкзаков, т.к. обход идет петлей вниз – в сторону – вверх). Полностью обход заканчиваем через 6 часов. Выходим на пологий, широкий участок гребня.	Солнце, облачность, - 13 °С После 14ч пасмурно, мелкий снег	
		Обед		13-30 14 -30	На фирновом гребне.	После 13ч пасмурно, мелкий снег	
		Подход под пик. Рудаки	6400 м +150 м	90 мин	Подъем по снежному склону в направлении скального треугольника на гребне. Снег 40-45°. Наверху под гребнем несколько параллельных полу засыпанных бергшруднов.	Снег, ветер, видимость 100 м.	
		Бивуак.		16-00	На площадке снежного моста засыпанного бергшрудна. Дежурные вырыли пещеру на двоих.	Снег, ветер, видимость 20 м.	На обработку склона из-за непогоды и снега не выходили.
18. 1 августа 1991 г. Пик Гармо – фирновая мульда на гребне.							
18.	01.08	Выход Подъем на гребень (пик. Рудаки и движение по гребню на пик. Гармо	1, 2 км 6400 м 6602 м +202 м	в 8 -00 240 мин	Движение не представляет технической сложности (в хорошую погоду). Пологий снежный гребень, движение в связках, одновременно. Местами под снегом встречаются трещины. Снег по колено, тропежка. Пик Рудаки неявно выражен. Скальный выход на гребне. (Фото 49)	Снег, ветер, видимость 100 м. - 7 °С, легкая пурга	Быстро устаем, на вершине почти не отдыхаем. Горы вокруг не видны.
		Пик Гармо – фирновая мульда на гребне.	6550 м - 50 м	60 мин	В 13 часов начинаем спуск по гребню в сторону перевала Гармо. Гребень достаточно узкий, снежно-ледовый, карнизы. Идем в связках с попеременной, местами с одновременной страховкой.	Снег, метель, видимость 20 м.	
		Обед и бивуак.		14 -00	На обед встаем в глубокой фирновой мульде. От п. Гармо отошли от силы на 150 м. Не дождавшись просветов после обеда не выходим, а встаем на ночлег.		
19. 2 августа 1991 г. Гребень основного массива пика Гармо – спуск в сторону перевала Гармо (фирновая «подушка»).							
19.	02.08	Выход Спуск по гребню пика Гармо и далее в сторону пер. Гармо.	2, 0 км 6550 м	в 10 -00 180 мин	Повело с погодой. Холодно, но видимость отличная. Тучи ниже нас, а над нами чистое небо и ветер терпимый. Характер гребня прежний - узкий, снежно-ледовый, карнизы. Крутизна 25-45°. Попеременная страховка. Иногда перила – связка по связке. (Фото 51, 52, 53, 55)	Ясно, солнечно, ветер - 20 °С	
		Обед.		13-30 15 -10	На гребне, площадка в разломе.		
		Продолжение спуска.	6100 м - 450 м	120 мин	Крутизна гребня увеличивается до 55-65°. Спускаемся по перилам с подергиванием через фирновый крюк (четыре веревки). Уходим влево с гребня на небольшую снежную «подушку», почти плоская с небольшим уклоном в сторону лед. Бивачный.	Ясно, солнечно, ветер - 5 °С	
		Бивуак.		17 -00	Палатки на плато.		

1.	2.	3.	4.	5.	6.	7.	8.
20. 3 августа 1991 г. Фирновое плато – перевал Гармо – лед. Бивачный							
20.	03.08	Выход	8, 0 км 6100 м	в 8 -00	Погода по прежнему отличная. Характер гребня прежний - узкий, снежно-ледовый, карнизы. Крутизна 45-55°. Перила с продергиванием. Иногда в связках - попеременная страховка. Все висит и «дышит». Скачем нигде не задерживаясь т.к. склон потенциально опасен – обвалы. До самой седловины перевала спускаться не стали, ушли влево по склону вниз. Вышли в ледопад.	Ясно, солнечно, ветер - 15 °С	
		Фирновое плато - пер. Гармо		260 мин			
		Обед.		13-00 14 -40	На площадке между трещинами в ледопаде.		
		Спуск через ледопад на лед. Бивачный	4900 м - 1200 м	60 мин 110 мин	Спуск через ледопад. Раскручиваем трещины и разломы. В связках с попеременной и одновременной страховкой. Два раза пришлось спускаться в трещины и выходить в сторону по мостам. Один раз на полные 40м с нависанием краев. По разлому вышли в сторону (направо) на склон и далее по снежно –ледовому склону, крутизна 45-55°. Спуск с продергиванием – три веревки (60+30+20) до пологой части ледника (Фото 54)		Отвыкли от ходьбы по ровной местности – еле плетемся.
		По леднику				Закрытый пологий ледник, трещины . Снегу по колено. Снег мокрый и раскисший. Идти тяжело. Движемся в сторону срединной морены и скального ригеля (на нем у нас заброска).	Ясно, солнечно,
	Бивуак.		17-30	Останавливаемся на морене у северного отрога пика Содружества. (Фото 56)			
21. 4 августа 1991 г. Лед. Бивачный – слияние с лед. МГУ («База-2»)							
21.	04.08	Выход за заброской, вверх на ригель ледника.	12, 5 км 4900 м	5-00 - 8-00	За заброской оставленной в конце отрога от вершины 5685 отправились все кроме Фатеева и Ворожищева дежуривших в лагере. По открытому леднику вышли к заброске. Заброска цела. Завтракаем после возвращения. Выходим ближе к обеду.	Ясно, облачно - 5 °С	У Фатеева трудности с пищеварением и печенью.
		Спуск вниз по лед. Бивачный до слияния с лед. МГУ		300 мин			
		Бивуак.	4700 м - 200 м	19-00	Плоская, левая, морена в месте слияния ледников.	Сплошная облачность	
22. 5 августа 1991 г. «База-2». Дневка. (Фото 57)							
22.	Плохая погода весь день. Туман. Дождь, мокрый снег. Фатееву не лучше. Получив согласие решаем отправить Фатеева вниз с одесситами, через пер. Кашал-Аяк. Они стоят на другой морене ледника и вечером Толик уходит к ним.						
23. 6 августа 1991 г. «База-2» - лед. МГУ (под верхнюю ступень ледопада).							
23.	06.08	Выход.	10 км. 4700 м	В 8 –15	С морены выходим на открытый ледник. Ледник сильно разломан, большие сераки и трещины пересекающие ледник от края до края. Приходится потрудиться и подключить все умение и интуицию, что бы раскрутить этот лабиринт. Идем в связках, местами перила – связка по связке. Выходим в забитый камнями и снегом ранклюдф.	Ясно, легкая облачность. - 4 °С	
		Проход в ранклюдф левого борта лед. МГУ		120 мин			
		По ранклюдфу.		90 мин	Идти гораздо легче. Следы прошедших групп. Идем в связках, одновременно. Затем путь по ранклюдфу загромождается ледовым обвалом и мы выходим влево (по ходу) на ледник.		Встретили спускающиеся женские группы.
	Обед.		12-00 13-30	На пологой части ледника.	Облачно, слабый снег.		

1.	2.	3.	4.	5.	6.	7.	8.
		Подъем по лед. МГУ, проход средней ступени ледопада под верхнюю ступень ледопада. Бивуак.	5100 м +400 м	220 мин 17 – 15	Ледник закрытый, трещин немного, снег мокрый (под снегом вода) 10-15 см. Придерживаемся центра ледника. Ледопад небольшой и заглаженный проходится легко. В связках. Выше ледопада выположение, снег, закрытые трещины. На леднике под верхней ступенью ледопада.	Снег, ограниченная видимость. Снег.	
24. 7 августа 1991 г. Ледник МГУ - седловина пер. Радиоклуба. (Фото 50, 58)							
24.	07.08	Выход. Проход верхней ступени ледопада под пер. Радиоклуба. Обед. Подъем на пер. Радиоклуба. Бивуак.	3 км. 5100 5800 м +700 м	В 7-00 200 мин 12-00 13-30 300 мин 18-30	По закрытому пологому леднику в связках быстро подходим под ледопад. Ледопад достаточно крутой, встречаются большие разломы. Идем в кошках. Связка по связке. Местами видны следы, вчерашних групп, это убыстряет процесс раскручивания ледопада. За ледопадом ледник пологий и закрытый до самого перевала. На леднике под склоном перевала. В палатке. Видно два явно выраженных кулуара, для подъема на перевал. На склоне левого (по ходу) видны следы. По нему и начинаем подъем. Вначале в связках – снег, фирн 40-45° - 100 м. Затем 200 м, по одному, по готовым перилам (остались от альпинистов) лед под тонким слоем снега, 45-50°. Затем еще 200 м своих перил лед и фирн 40-45°. Выход на седловину по выполаживающемуся снежному склону, снег по пояс, видимости «0», метель. Правее кулуара, на седловине перевала, ровная снежная площадка. Зарылись в снег.	Облачность. Мелкий снег. Видимость 1000 метров. - 3 °С Сильный снег. Видимость не более 100 метров. Сильный снег. Штормовой ветер. Пурга. Видимость не более 10 метров.	 Ночью почти не спали, держали палатки, чтобы не разорвало.
25. 8 августа 1991 г. Седловина пер. Радиоклуба.							
Отсидка в непогоду. Периодически откапываемся и держим палатки при особенно сильных порывах. Видимости никакой , метель. Решили завтра выходить при малейшей возможности.							
26. 9 августа 1991 г. Пер. Радиоклуба – ребро пика Россия – плато Правды. (Фото 59)							
26.	09.08	Выход. Подъем по гребню пика Россия. Обед. Подъем по гребню пика Россия, выход на плато пика Правды. Бивуак.	2,5 км. 5800 6100 м +300 м	В 7 – 20 280 мин 12-00 13-00 180 мин 17 - 00	Подъем по узкому снежно ледовому гребню (редкие выходы скал под снегом.) в кошках, 40-45°. Попеременная страховка, иногда перила - связка по связке. Местами выходы льда, но в основном рыхлый снег по колено и выше. В средней части гребня (по пути от перевала на плато пика Правды), большой скальный жандарм. Под жандармом, на площадке. Накрывшись тентом. Перила через жандарм – 2 веревки 60-65° и дальше веревка на льду, 45-50°. Далее гребень положе и опять снег выше колена. Идем в связках. В месте где гребень выполаживается и начинает уходить влево (по ходу, на наше счастье в это время растянуло облака и появилась видимость) просматривается удобный траверс на плато Правды. Спускаемся с гребня на плато по снежно-фирновому склону, 30-35°. (Фото 60) Опасаясь непогоды и холода на плато, находим большой, полу засыпанный разлом и оборудуем комфортную пещеру из двух залов.	Облачность. Мелкий снег. Ветер стих. Видимость 100 метров. - 3 °С Облачность. Мелкий снег.	 Поднялся ветер, проясняется. Иногда видно солнце.

1.	2.	3.	4.	5.	6.	7.	8.
27. 10 августа 1991 г. Траверс плато Правды. (Фото 61, 62, 63, 64, 66)							
27.	10.08	Выход.	3,5 км. 6100	В 9-00	Фирн, снег, пологое плато. Большие трещины с надежными мостами. Идем в связках одновременно. После 10 часов стали проваливаться по колено. В одном месте, справа (по ходу) от пика Правды пришлось навешать 60 метров перил с ледового сброса.	Ясно, безоблачно, легкий ветер - 15 °С	
		Движение по плато.		180 мин			
		Обед.	6250 м +150 м	12-00 14-00	В большой снежной мульде.	Ясно, безоблачно, легкий ветер	
		По плато под склон пика Коммунизма.		140 мин	Раскисший снег, выше колена. Закрытые трещины. Пологое плато.		
		Бивуак.		16-30	На плато, перед началом подъема на склон. Спустились в засыпанную трещину и на дне поставили палатки. Полное безветрие и тишина.		
28. 11 августа 1991 г. Подъем на гребень пика Коммунизма с плато Правды. (Фото 65)							
28.	11.08	Выход.	1,5 км. 6200	В 7-00	Подходим в связках под склон. 25-35°. Снег. Затем крутизна возрастает до 40-50°, появляется лед. Навешиваем две веревки перил. Далее участки снега перемещаются с открытым льдом, часть проходим в связках иногда провешивая перила (всего 200 м), 40-50°. Доходим до перегиба склона (примерно одна треть общего перепада от плато до гребня). Здесь более полого 35-45°, снег, фирн.	Ясно, безоблачно, легкий ветер - 15 °С	
		Подъем по склону до перегиба.		360 мин			
		Обед.	7050 м +850 м	15-00 16-00	На перегибе в засыпанной трещине.	Ясно, облачно	
		Перегиб – ледовая мульда на гребне.		240 мин	В связках, одновременно по снежному склону. Топчем ступени. Проваливаемся где по щиколотку, а где и по колено. Технически не сложно, но очень утомительно.		
		Бивуак.		20-00	Уже в сумерках выходим на гребень и ставим палатки в удобной ледовой мульде под скалами.		
29. 12 августа 1991 г. Мульда на гребне – склон под вершиной пика Коммунизма.							
29.	12.08	Выход.	1,5 км. 7050м 7350м +300 м	В 8-00	Холодно, все теплые вещи на участниках. Медленно проходим в связках склон чуть ниже гребня, скалы оставляем справа. 35-40°. Глубокий снег. Продвигаемся вдоль самых скал траверсом вверх, под снегом иногда лед. Двигаемся одновременно, иногда попеременно, через ледобуры и скальные крючья. Затем прямо вверх по небольшому кулуару, перила 1 веревка, 45-50° и выходим на предвершинный гребень. Вершина кажется совсем рядом. Вверх уходит снежный склон 35-40°. Влево он обрывается скальной стеной, вправо уходит снежно-ледовым сбросом с постепенно увеличивающейся крутизной. (Фото 67, 68)	Ясно, облачно, сильный ветер, снежная поземка - 20 °С	
		Ледовая мульда – выход на предвершинный гребень.		210 мин			
		Обед.		11-40 13-10	На гребне.	Ясно, легкая облачность, ветер.	
		Движение по гребню.		180 мин	На гребне глубокий снег (до пояса и выше). Движение вверх очень медленное, даже без рюкзака первому иногда удается протропить не более двух десятков ступеней до смены. На большее не хватает сил. Чувствуем, что сегодня не успеем перевалить через вершину, слишком быстро уходят силы. Принимаем решение встать на бивуак.	Облачность, ветер порывами.	

1.	2.	3.	4.	5.	6.	7.	8.
		Бивуак		16-10	Площадок под палатки нет, зато глубина снега позволяет вырыть пещеру (лыжная палка на полной длине не достает до льда). Склон крутизной 30-35°. Роем пещеру, физически тяжелое занятие на такой высоте. На рытье уходит три часа, но располагаемся с комфортом. Из-за проблем с примусом долго готовим еду и питье. (Фото 69)		
30. 13 августа 1991 г. Восхождение на пик Коммунизма – траверс до пика Душанбе.							
30.	13.08	Выход. Пещера на гребне – вершина.	0,5 км. 7350м 7495м +145 м	В 8-30 110 мин	Ночевка прошла спокойно, все выпались. С утра не торопимся, подъем на вершину хорошо виден. Опять двигаемся по глубокому снегу. Но уже через полтора часа подходим к предвершинным скалам. Обходим основной выход скал справа по ходу, навешиваем для подъема группы 20 метров перил по скале (скала крутизной 55-60°, достаточно простая). Дальше двигаемся по заснеженным полкам на скалах. Без особых затруднений, за полчаса, двигаясь одновременно, в связках, выходим к вершинному туру.	Облачно, ветер - 15 °С	
		На вершине		10-30 11 – 10	Всей командой размещаемся вокруг тура и фотографируемся. Особых эмоций нет, уже перегорели. Собираем на память кусочки скальной породы. Внизу просматривается Памирское фирновое плато. (Фото 70, 71)	Ветер, метель, ограниченная видимость.	
		Спуск с вершины на перемычку между пиками Коммунизма и Душанбе.	6900м -595 м	120 мин	Спуск по узкому фирновому гребню с выходами скал. Идем одновременно и попеременно в связках. Видимость плохая, ветер со снегом залепляют очки. Выходим на понижение в гребне от которого вниз уходит крутой (45-50°) снежный склон. Глубокий снег, лавиноопасно. Спускаемся вниз с отклонением влево, в сторону перемычки от пика Душанбе. Плохо себя чувствует Андрей Сипайлов, это не просто усталость, а что-то более серьезное. При подходе к перемычке крутизна склона немного увеличивается под слоем снега – лед. Идем очень осторожно, в нижней части – две перильные веревки провешенные альпинистами. Андрею помогаем спуститься, на перемычку выводим под руки. Решаем встать на обед. Сброс высоты с гребня около 400 м.	Ветер, метель, ограниченная видимость.	
		Перемычка		13-30	Ставим одну палатку, помещаем туда Сипайлова и Курносова (врач). Разжигаем примус. Предварительный диагноз врача неутешителен – быстро прогрессирующая пневмония. Необходимы срочные меры. В палатке остаются четверо, остальные уходят наверх на пик Душанбе, оставляют рюкзаки и возвращаются к палатке для транспортировки. Двое ставят палатку в мульде на вершине. Подъем несложен – пологий снежный склон 20-25°, с небольшим набором высоты. Туда и обратно обернулись за час. Андрею уже вкололи необходимый набор лекарств и напоили горячим.	Ветер, метель, ограниченная видимость.	
		Бивуак в районе пика Душанбе, в фирновой мульде.	7000м +100 м	18-00	Погода испортилась окончательно. В метели по следам с трудом выходим к палатке. Андрей идет без груза и очень медленно, но сам.	Ветер, метель, ограниченная видимость.	

1.	2.	3.	4.	5.	6.	7.	8.
31. 14 августа 1991 г. Пик Душанбе – Памирское фирновое плато							
31.	14.08	Выход. Вниз по гребню п. Душанбе на ПФП	3,5 км. 7000м 6000м - 1000 м	В 8-00	К утру после интенсивной ночной терапии Андрею лучше. Начинаем спуск. Фирновый гребень, местами ледовые участки. Идем в связках, одновременно, крутизна 35-40°. На ногах естественно кошки. Возле скального участка палатка москвичей, они слегка поморозились – схватили холодную ночевку на спуске с вершины. Минут 30 сидим у них в палатке, делимся впечатлениями. Метрах в 200 ниже палатки тропа сворачивает с гребня вправо на склон, идем по следам. Снег все глубже крутизна возрастает до 45-50°. Попадаем на ледовые сбросы. Навешиваем два участка перил по 40 м и выходим на пологую часть ПФП. Здесь перекусываем и идем в направлении лагеря на плато. (Фото72)	Облачно, ветер - 15 °С, с прояснениями и. Внизу на плато солнечно	
		180 мин					
		Бивуак		14-00	Лагерь расположен недалеко от выхода на ребро Бородкина. Здесь стоят дельтапланеристы во главе с В. Божуковым. Здесь же встречаем знакомых из Питера и Леню Директора из Москвы. Решаем встать на ночлег, т.к. не успеем спуститься. Андрею гораздо лучше после сброса высоты.		
32. 15 августа 1991 г. Памирское фирновое плато – ребро Бородкина - лед. Вальтера- поляна Москвина							
32.	15.08	Выход. Подъем к началу ребра Бородкина	12,0 км. 6000м 4100м - 1900 м	В 8-30	Ночью шел снег. Было тепло и тихо. Спали как младенцы. Подниматься вверх к началу ребра Бородкина – на «груди» не хочется, но надо. Идти по заявленному в маршрутке ребру Буревестника не хочется – ведь по нему теперь не ходят альпинисты, да и по плато туда 15 км. Топчем тропу по свежему снегу наверх ребра. Выходим за две ходки. Идем в связках – крутизна 25-30°, но под снегом могут быть трещины. На «грудях» пьем чай и перекусываем.	Облачно - 5 °С	
		120 мин					
		Спуск по ребру Бородкина на лед. Вальтера		150 мин	Сбегаем в связках вниз по глубокому снегу 45-50°. В двух местах висят перила по 30 м, через ледовые сбросы. После поворота ребра направо выходим на разрушенные скалы. Здесь еще 25 м перил по крутой скале. Затем участок осыпи и после траверса вправо по склону выходим на закрытый пологий ледник. Здесь есть вешки и видна тропа. Встречаются трещины – идем в связках. Идем уже по лед. Вальтера, идет мокрый густой снег. Ледник пересекаем в направлении правой морены. Здесь тропа, туры. Убираем веревки, бежим по тропе в лагерь. Дождь. Пешеходная часть закончена. На поляне – встречи, праздничный ужин. Все великолепно. Завтра - вертолет. МАРШРУТ ЗАКОНЧЕН! (Фото 73, 74, 75)	Снег, туман. Внизу, дождь.	

2.7. Итоги, выводы, рекомендации.

Был успешно пройден согласно плана сложный поход 6 к.с., в самой высотной части Памира.

В течении полугода после окончания похода, руководителем, был в общих чертах подготовлен отчет, по походу, но до конца закончен не был. Не отправлялся в ЦМКК, и не был засчитан участникам и руководителю.

К сожалению больше в этом составе и под этим руководством серьезных походов совершено не было.

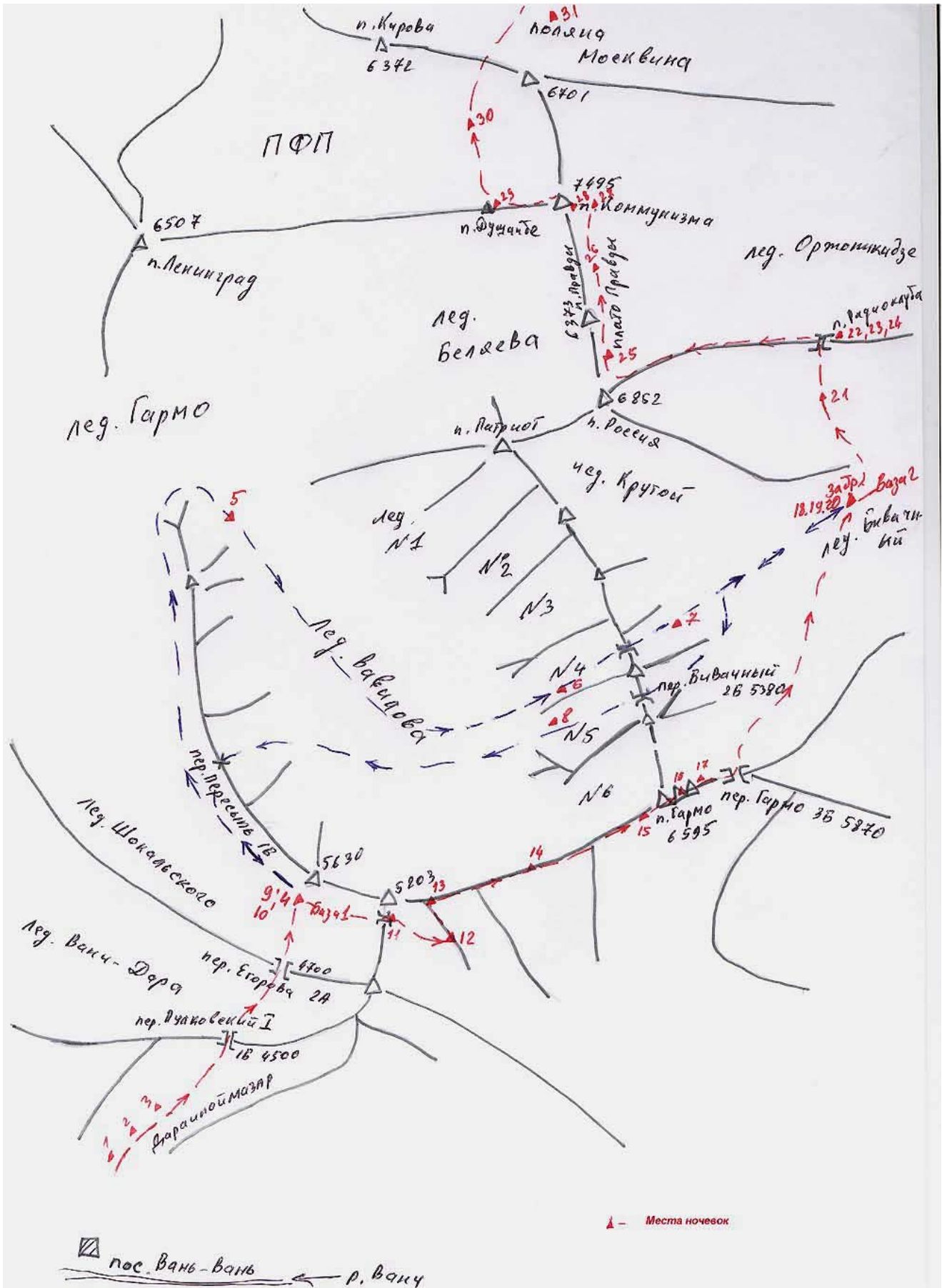
По прошествии более 12 лет, решено было все таки закончить в упрощенном варианте и опубликовать отчет. Тем более наконец вновь появилась возможность посещать Центральные районы Памира. Описания перевалов отдельно не приводятся, частично они есть в графике похода.

По всем вопросам к отчету и по походу обращаться к Ворожищеву Михаилу - г. Томск Иркутский тракт 91 кв. 172 д.т. (8-3822) 67-37-67 р.т. 56-24-19

E-mail: mvorozh@mail.ru

3. Приложения

3.1. Маршрут движения группы



3.2. Материал космической съёмки Памир, район пика Коммунизма




График движения и техн. информация: **Будников В.Я.**
Авторство дневника похода: **Маслов В.А.**
Курсив в дневнике похода и общая сборка отчета: **Ворожищев М.Г.**
Фотографии: **Неудахин В.А.**
Оформление и частичное редактирование: **Иванкин М.Н.**

Документ закончен: **март 2005 г.**